

ФОРМА

графического описания местоположения границ населённых пунктов,
территориальных зон, особо охраняемых природных территорий,
зон с особыми условиями использования территорий

ОПИСАНИЕ МЕСТОПОЛОЖЕНИЯ ГРАНИЦ¹

Территориальная зона Сх1

(наименование объекта местоположение границ, которого описано (далее - объект)

"Зона сельскохозяйственного использования в границах населенного пункта"

Раздел 1

Сведения об объекте		
№ п/п	Характеристики объекта	Описание характеристик
1	2	3
1.	Местоположение объекта ²	Самарская область, Сергиевский район, сельское поселение Липовка, село Липовка
2.	Площадь объекта +/- величина погрешности определения площади (Р +/- Дельта Р) ³	1342239±405 кв.м
3.	Иные характеристики объекта ⁴	

Раздел 2

Сведения о местоположении границ объекта ⁵					
1. Система координат: МСК-63					
2. Сведения о характерных точках границ объекта					
Обозначение характерных точек границ	Координаты, м		Метод определения координат характерной точки ⁶	Средняя квадратическая погрешность положения характерной точки (Мт), м	Описание ⁷ на местности (при наличии)
	Х	У			
1	2	3	4	5	6
1	490772.00	2234516.33	Картометрический метод	0.1	-
2	490767.44	2234519.27	Картометрический метод	0.1	-
3	490784.14	2234734.16	Картометрический метод	0.1	-
4	490786.73	2234767.46	Картометрический метод	0.1	-
5	490708.06	2234772.47	Картометрический метод	0.1	-
6	490596.51	2234779.58	Картометрический метод	0.1	-
7	490584.73	2234777.39	Картометрический метод	0.1	-
8	490572.07	2234772.91	Картометрический метод	0.1	-
9	490566.35	2234768.21	Картометрический метод	0.1	-
10	490543.44	2234771.58	Картометрический метод	0.1	-
11	490547.31	2234794.79	Картометрический метод	0.1	-
12	490557.33	2234800.08	Картометрический метод	0.1	-
13	490563.18	2234803.17	Картометрический метод	0.1	-
14	490572.59	2234805.99	Картометрический метод	0.1	-
15	490575.94	2234810.18	Картометрический метод	0.1	-
16	490599.96	2234847.17	Картометрический метод	0.1	-
17	490617.18	2234910.83	Картометрический метод	0.1	-
18	490604.44	2234970.58	Картометрический метод	0.1	-
19	490600.32	2234980.26	Картометрический метод	0.1	-
20	490587.78	2235009.77	Картометрический метод	0.1	-
21	490566.20	2235079.33	Картометрический метод	0.1	-
22	490548.20	2235118.98	Картометрический метод	0.1	-
23	490543.80	2235116.12	Картометрический метод	0.1	-
24	490503.61	2235084.88	Картометрический метод	0.1	-
25	490478.30	2235124.92	Картометрический метод	0.1	-
26	490446.03	2235104.96	Картометрический метод	0.1	-
27	490449.44	2235082.33	Картометрический метод	0.1	-
28	490468.23	2235058.66	Картометрический метод	0.1	-
29	490479.29	2235038.85	Картометрический метод	0.1	-
30	490503.06	2235006.52	Картометрический метод	0.1	-
31	490504.97	2235000.01	Картометрический метод	0.1	-
32	490495.84	2234993.11	Картометрический метод	0.1	-
33	490487.66	2234991.09	Картометрический метод	0.1	-
34	490479.40	2234992.77	Картометрический метод	0.1	-
35	490461.12	2235005.59	Картометрический метод	0.1	-
36	490441.75	2235010.82	Картометрический метод	0.1	-
37	490436.75	2235014.05	Картометрический метод	0.1	-
38	490431.35	2235019.27	Картометрический метод	0.1	-
39	490423.20	2235023.16	Картометрический метод	0.1	-
40	490417.53	2235027.90	Картометрический метод	0.1	-
41	490411.99	2235035.35	Картометрический метод	0.1	-
42	490404.81	2235044.61	Картометрический метод	0.1	-
43	490401.75	2235058.08	Картометрический метод	0.1	-
44	490403.46	2235074.25	Картометрический метод	0.1	-
45	490392.34	2235093.82	Картометрический метод	0.1	-
46	490390.58	2235103.52	Картометрический метод	0.1	-
47	490395.31	2235121.25	Картометрический метод	0.1	-
48	490386.21	2235125.93	Картометрический метод	0.1	-
49	490383.27	2235131.27	Картометрический метод	0.1	-
50	490383.69	2235146.03	Картометрический метод	0.1	-
51	490370.67	2235166.94	Картометрический метод	0.1	-
52	490371.29	2235175.03	Картометрический метод	0.1	-
53	490367.56	2235184.60	Картометрический метод	0.1	-
54	490367.24	2235188.31	Картометрический метод	0.1	-
55	490372.44	2235205.77	Картометрический метод	0.1	-
56	490371.08	2235218.90	Картометрический метод	0.1	-
57	490384.36	2235236.17	Картометрический метод	0.1	-
58	490387.97	2235240.16	Картометрический метод	0.1	-
59	490438.14	2235279.13	Картометрический метод	0.1	-
60	490433.03	2235288.54	Картометрический метод	0.1	-
61	490406.29	2235267.84	Картометрический метод	0.1	-
62	490397.97	2235276.69	Картометрический метод	0.1	-
63	490382.19	2235264.25	Картометрический метод	0.1	-
64	490361.05	2235247.59	Картометрический метод	0.1	-
65	490364.11	2235243.42	Картометрический метод	0.1	-
66	490363.88	2235238.51	Картометрический метод	0.1	-
67	490346.97	2235206.16	Картометрический метод	0.1	-
68	490344.14	2235203.11	Картометрический метод	0.1	-
69	490332.72	2235200.03	Картометрический метод	0.1	-
70	490329.16	2235197.02	Картометрический метод	0.1	-
71	490328.52	2235193.86	Картометрический метод	0.1	-
72	490324.44	2235190.38	Картометрический метод	0.1	-
73	490319.25	2235189.43	Картометрический метод	0.1	-
74	490311.27	2235197.01	Картометрический метод	0.1	-
75	490306.76	2235211.05	Картометрический метод	0.1	-
76	490302.46	2235213.50	Картометрический метод	0.1	-
77	490292.73	2235209.84	Картометрический метод	0.1	-
78	490282.24	2235200.06	Картометрический метод	0.1	-
79	490262.26	2235191.77	Картометрический метод	0.1	-
80	490240.57	2235194.43	Картометрический метод	0.1	-

Сведения о местоположении границ объекта ⁵					
1. Система координат: МСК-63					
2. Сведения о характерных точках границ объекта					
Обозначение характерных точек границ	Координаты, м		Метод определения координат характерной точки ⁶	Средняя квадратическая погрешность положения характерной точки (Мт), м	Описание ⁷ на местности (при наличии)
	Х	У			
1	2	3	4	5	6
81	490221.14	2235203.61	Картометрический метод	0.1	-
82	490214.25	2235208.42	Картометрический метод	0.1	-
83	490194.83	2235244.95	Картометрический метод	0.1	-
84	490186.11	2235243.54	Картометрический метод	0.1	-
85	490180.59	2235248.53	Картометрический метод	0.1	-
86	490184.80	2235257.72	Картометрический метод	0.1	-
87	490193.20	2235262.18	Картометрический метод	0.1	-
88	490206.34	2235255.41	Картометрический метод	0.1	-
89	490201.36	2235242.87	Картометрический метод	0.1	-
90	490209.53	2235228.63	Картометрический метод	0.1	-
91	490218.66	2235224.68	Картометрический метод	0.1	-
92	490240.61	2235243.70	Картометрический метод	0.1	-
93	490255.47	2235247.33	Картометрический метод	0.1	-
94	490274.52	2235234.97	Картометрический метод	0.1	-
95	490297.28	2235250.49	Картометрический метод	0.1	-
96	490313.82	2235258.47	Картометрический метод	0.1	-
97	490320.04	2235258.00	Картометрический метод	0.1	-
98	490316.41	2235267.17	Картометрический метод	0.1	-
99	490314.12	2235272.97	Картометрический метод	0.1	-
100	490303.55	2235286.31	Картометрический метод	0.1	-
101	490277.50	2235296.65	Картометрический метод	0.1	-
102	490259.25	2235317.25	Картометрический метод	0.1	-
103	490235.34	2235299.26	Картометрический метод	0.1	-
104	490223.24	2235312.01	Картометрический метод	0.1	-
105	490195.12	2235288.43	Картометрический метод	0.1	-
106	490148.83	2235325.47	Картометрический метод	0.1	-
107	490122.07	2235300.18	Картометрический метод	0.1	-
108	490082.72	2235335.87	Картометрический метод	0.1	-
109	490079.17	2235339.09	Картометрический метод	0.1	-
110	490064.69	2235352.22	Картометрический метод	0.1	-
111	490051.37	2235341.12	Картометрический метод	0.1	-
112	490041.13	2235351.58	Картометрический метод	0.1	-
113	490039.11	2235355.97	Картометрический метод	0.1	-
114	490037.12	2235359.09	Картометрический метод	0.1	-
115	490034.25	2235363.26	Картометрический метод	0.1	-
116	490027.62	2235370.75	Картометрический метод	0.1	-
117	490023.62	2235375.25	Картометрический метод	0.1	-
118	490019.96	2235380.02	Картометрический метод	0.1	-
119	490018.55	2235381.85	Картометрический метод	0.1	-
120	489985.39	2235425.83	Картометрический метод	0.1	-
121	490005.33	2235457.67	Картометрический метод	0.1	-
122	490022.33	2235483.40	Картометрический метод	0.1	-
123	490059.08	2235509.66	Картометрический метод	0.1	-
124	490077.59	2235523.66	Картометрический метод	0.1	-
125	490095.81	2235539.67	Картометрический метод	0.1	-
126	490124.18	2235551.48	Картометрический метод	0.1	-
127	490157.43	2235565.32	Картометрический метод	0.1	-
128	490144.18	2235577.17	Картометрический метод	0.1	-
129	490154.11	2235588.52	Картометрический метод	0.1	-
130	490153.27	2235601.60	Картометрический метод	0.1	-
131	490152.34	2235626.78	Картометрический метод	0.1	-
132	490171.59	2235644.44	Картометрический метод	0.1	-
133	490177.05	2235657.41	Картометрический метод	0.1	-
134	490180.65	2235666.74	Картометрический метод	0.1	-
135	490182.40	2235675.51	Картометрический метод	0.1	-
136	490181.02	2235679.74	Картометрический метод	0.1	-
137	490177.02	2235682.87	Картометрический метод	0.1	-
138	490163.76	2235685.09	Картометрический метод	0.1	-
139	490150.77	2235686.77	Картометрический метод	0.1	-
140	490145.23	2235685.64	Картометрический метод	0.1	-
141	490139.45	2235682.38	Картометрический метод	0.1	-
142	490136.08	2235675.98	Картометрический метод	0.1	-
143	490140.09	2235672.32	Картометрический метод	0.1	-
144	490156.58	2235665.37	Картометрический метод	0.1	-
145	490157.16	2235661.13	Картометрический метод	0.1	-
146	490151.92	2235657.09	Картометрический метод	0.1	-
147	490156.26	2235648.13	Картометрический метод	0.1	-
148	490154.46	2235643.33	Картометрический метод	0.1	-
149	490137.08	2235636.48	Картометрический метод	0.1	-
150	490136.35	2235631.43	Картометрический метод	0.1	-
151	490142.65	2235613.48	Картометрический метод	0.1	-
152	490139.79	2235608.93	Картометрический метод	0.1	-
153	490125.21	2235611.40	Картометрический метод	0.1	-
154	490106.75	2235605.85	Картометрический метод	0.1	-
155	490099.93	2235600.46	Картометрический метод	0.1	-
156	490095.98	2235598.82	Картометрический метод	0.1	-
157	490092.01	2235599.48	Картометрический метод	0.1	-
158	490089.12	2235601.63	Картометрический метод	0.1	-
159	490088.81	2235601.56	Картометрический метод	0.1	-
160	490071.93	2235597.59	Картометрический метод	0.1	-

Сведения о местоположении границ объекта ⁵					
1. Система координат: МСК-63					
2. Сведения о характерных точках границ объекта					
Обозначение характерных точек границ	Координаты, м		Метод определения координат характерной точки ⁶	Средняя квадратическая погрешность положения характерной точки (Мт), м	Описание ⁷ обозначения точки (при наличии)
	Х	У			
1	2	3	4	5	6
161	490062.43	2235587.65	Картометрический метод	0.1	-
162	490025.95	2235579.15	Картометрический метод	0.1	-
163	490021.21	2235569.21	Картометрический метод	0.1	-
164	490009.94	2235564.39	Картометрический метод	0.1	-
165	490013.46	2235574.17	Картометрический метод	0.1	-
166	490004.14	2235571.97	Картометрический метод	0.1	-
167	489985.88	2235557.98	Картометрический метод	0.1	-
168	489975.91	2235566.44	Картометрический метод	0.1	-
169	489964.06	2235575.63	Картометрический метод	0.1	-
170	489941.21	2235599.95	Картометрический метод	0.1	-
171	489923.92	2235608.14	Картометрический метод	0.1	-
172	489866.85	2235526.20	Картометрический метод	0.1	-
173	489861.70	2235518.82	Картометрический метод	0.1	-
174	489921.62	2235434.27	Картометрический метод	0.1	-
175	489922.64	2235452.19	Картометрический метод	0.1	-
176	489926.59	2235464.02	Картометрический метод	0.1	-
177	489930.66	2235475.10	Картометрический метод	0.1	-
178	489934.74	2235486.17	Картометрический метод	0.1	-
179	489938.18	2235495.33	Картометрический метод	0.1	-
180	489944.80	2235503.73	Картометрический метод	0.1	-
181	489949.14	2235506.40	Картометрический метод	0.1	-
182	489962.64	2235506.53	Картометрический метод	0.1	-
183	489971.94	2235500.80	Картометрический метод	0.1	-
184	489975.00	2235496.99	Картометрический метод	0.1	-
185	489978.11	2235498.39	Картометрический метод	0.1	-
186	489982.57	2235497.99	Картометрический метод	0.1	-
187	489990.85	2235496.07	Картометрический метод	0.1	-
188	489995.84	2235492.50	Картометрический метод	0.1	-
189	489995.36	2235486.98	Картометрический метод	0.1	-
190	489985.88	2235481.23	Картометрический метод	0.1	-
191	489986.21	2235476.29	Картометрический метод	0.1	-
192	489984.65	2235466.43	Картометрический метод	0.1	-
193	489983.81	2235452.59	Картометрический метод	0.1	-
194	489977.98	2235432.16	Картометрический метод	0.1	-
195	489973.68	2235422.53	Картометрический метод	0.1	-
196	489980.09	2235410.73	Картометрический метод	0.1	-
197	489975.03	2235395.24	Картометрический метод	0.1	-
198	489965.45	2235389.14	Картометрический метод	0.1	-
199	489972.39	2235380.43	Картометрический метод	0.1	-
200	489981.53	2235369.02	Картометрический метод	0.1	-
201	489988.02	2235354.46	Картометрический метод	0.1	-
202	489985.79	2235347.03	Картометрический метод	0.1	-
203	489992.10	2235338.91	Картометрический метод	0.1	-
204	490000.32	2235327.47	Картометрический метод	0.1	-
205	490000.14	2235311.81	Картометрический метод	0.1	-
206	490008.02	2235306.80	Картометрический метод	0.1	-
207	490013.45	2235303.89	Картометрический метод	0.1	-
208	490039.55	2235296.01	Картометрический метод	0.1	-
209	490054.84	2235293.36	Картометрический метод	0.1	-
210	490068.03	2235289.73	Картометрический метод	0.1	-
211	490077.94	2235283.56	Картометрический метод	0.1	-
212	490088.95	2235282.02	Картометрический метод	0.1	-
213	490100.16	2235283.87	Картометрический метод	0.1	-
214	490108.26	2235277.03	Картометрический метод	0.1	-
215	490120.23	2235273.67	Картометрический метод	0.1	-
216	490131.23	2235272.13	Картометрический метод	0.1	-
217	490147.40	2235260.77	Картометрический метод	0.1	-
218	490162.33	2235248.43	Картометрический метод	0.1	-
219	490177.84	2235235.01	Картометрический метод	0.1	-
220	490191.10	2235214.66	Картометрический метод	0.1	-
221	490203.34	2235210.98	Картометрический метод	0.1	-
222	490212.37	2235199.40	Картометрический метод	0.1	-
223	490215.76	2235198.48	Картометрический метод	0.1	-
224	490220.49	2235194.77	Картометрический метод	0.1	-
225	490222.70	2235189.48	Картометрический метод	0.1	-
226	490221.54	2235185.60	Картометрический метод	0.1	-
227	490222.79	2235180.60	Картометрический метод	0.1	-
228	490226.54	2235176.95	Картометрический метод	0.1	-
229	490228.48	2235171.18	Картометрический метод	0.1	-
230	490227.97	2235165.29	Картометрический метод	0.1	-
231	490224.46	2235158.09	Картометрический метод	0.1	-
232	490217.08	2235152.09	Картометрический метод	0.1	-
233	490209.52	2235147.57	Картометрический метод	0.1	-
234	490195.94	2235145.35	Картометрический метод	0.1	-
235	490185.24	2235145.29	Картометрический метод	0.1	-
236	490181.25	2235135.36	Картометрический метод	0.1	-
237	490186.86	2235119.55	Картометрический метод	0.1	-
238	490195.47	2235105.05	Картометрический метод	0.1	-
239	490204.84	2235107.46	Картометрический метод	0.1	-
240	490212.28	2235102.75	Картометрический метод	0.1	-

Сведения о местоположении границ объекта ⁵					
1. Система координат: МСК-63					
2. Сведения о характерных точках границ объекта					
Обозначение характерных точек границ	Координаты, м		Метод определения координат характерной точки ⁶	Средняя квадратическая погрешность положения характерной точки (Мт), м	Описание ⁷ обозначения точки (при наличии)
	Х	У			
1	2	3	4	5	6
241	490210.42	2235092.87	Картометрический метод	0.1	-
242	490205.81	2235083.23	Картометрический метод	0.1	-
243	490220.44	2235060.30	Картометрический метод	0.1	-
244	490223.53	2235046.04	Картометрический метод	0.1	-
245	490230.55	2235038.76	Картометрический метод	0.1	-
246	490238.70	2235034.87	Картометрический метод	0.1	-
247	490248.34	2235031.14	Картометрический метод	0.1	-
248	490252.90	2235023.75	Картометрический метод	0.1	-
249	490258.49	2235022.71	Картометрический метод	0.1	-
250	490266.44	2235030.41	Картометрический метод	0.1	-
251	490271.92	2235037.75	Картометрический метод	0.1	-
252	490293.80	2235039.28	Картометрический метод	0.1	-
253	490299.09	2235037.02	Картометрический метод	0.1	-
254	490308.11	2235030.62	Картометрический метод	0.1	-
255	490314.65	2235029.03	Картометрический метод	0.1	-
256	490336.19	2235028.36	Картометрический метод	0.1	-
257	490354.19	2235025.42	Картометрический метод	0.1	-
258	490367.44	2235020.51	Картометрический метод	0.1	-
259	490376.67	2235013.11	Картометрический метод	0.1	-
260	490405.56	2235007.11	Картометрический метод	0.1	-
261	490415.31	2235000.67	Картометрический метод	0.1	-
262	490423.76	2234992.58	Картометрический метод	0.1	-
263	490440.30	2234957.44	Картометрический метод	0.1	-
264	490446.63	2234950.41	Картометрический метод	0.1	-
265	490453.83	2234933.06	Картометрический метод	0.1	-
266	490468.96	2234918.76	Картометрический метод	0.1	-
267	490483.61	2234915.66	Картометрический метод	0.1	-
268	490486.78	2234913.61	Картометрический метод	0.1	-
269	490485.97	2234907.83	Картометрический метод	0.1	-
270	490486.96	2234902.21	Картометрический метод	0.1	-
271	490491.91	2234897.38	Картометрический метод	0.1	-
272	490493.15	2234891.72	Картометрический метод	0.1	-
273	490501.79	2234890.43	Картометрический метод	0.1	-
274	490505.35	2234886.34	Картометрический метод	0.1	-
275	490506.08	2234882.01	Картометрический метод	0.1	-
276	490502.36	2234876.99	Картометрический метод	0.1	-
277	490505.71	2234875.90	Картометрический метод	0.1	-
278	490509.70	2234876.92	Картометрический метод	0.1	-
279	490513.68	2234876.46	Картометрический метод	0.1	-
280	490517.26	2234873.85	Картометрический метод	0.1	-
281	490519.52	2234868.25	Картометрический метод	0.1	-
282	490519.56	2234864.29	Картометрический метод	0.1	-
283	490516.39	2234860.90	Картометрический метод	0.1	-
284	490519.08	2234858.94	Картометрический метод	0.1	-
285	490524.21	2234859.27	Картометрический метод	0.1	-
286	490528.41	2234857.28	Картометрический метод	0.1	-
287	490531.08	2234851.12	Картометрический метод	0.1	-
288	490529.63	2234843.23	Картометрический метод	0.1	-
289	490525.28	2234840.29	Картометрический метод	0.1	-
290	490512.29	2234841.37	Картометрический метод	0.1	-
291	490513.77	2234838.39	Картометрический метод	0.1	-
292	490531.84	2234832.61	Картометрический метод	0.1	-
293	490534.61	2234831.72	Картометрический метод	0.1	-
294	490539.24	2234827.93	Картометрический метод	0.1	-
295	490536.77	2234824.17	Картометрический метод	0.1	-
296	490531.97	2234822.49	Картометрический метод	0.1	-
297	490529.73	2234821.71	Картометрический метод	0.1	-
298	490522.07	2234822.83	Картометрический метод	0.1	-
299	490512.37	2234828.01	Картометрический метод	0.1	-
300	490494.65	2234825.48	Картометрический метод	0.1	-
301	490494.06	2234820.89	Картометрический метод	0.1	-
302	490501.30	2234816.78	Картометрический метод	0.1	-
303	490502.22	2234814.95	Картометрический метод	0.1	-
304	490501.34	2234812.18	Картометрический метод	0.1	-
305	490491.70	2234809.44	Картометрический метод	0.1	-
306	490489.91	2234803.83	Картометрический метод	0.1	-
307	490496.20	2234792.58	Картометрический метод	0.1	-
308	490494.64	2234785.45	Картометрический метод	0.1	-
309	490497.91	2234778.44	Картометрический метод	0.1	-
310	490510.38	2234774.49	Картометрический метод	0.1	-
311	490522.89	2234777.70	Картометрический метод	0.1	-
312	490527.72	2234776.78	Картометрический метод	0.1	-
313	490533.06	2234773.67	Картометрический метод	0.1	-
314	490533.45	2234768.91	Картометрический метод	0.1	-
315	490540.53	2234775.35	Картометрический метод	0.1	-
316	490542.52	2234772.73	Картометрический метод	0.1	-
317	490535.76	2234763.55	Картометрический метод	0.1	-
318	490528.84	2234754.90	Картометрический метод	0.1	-
319	490532.86	2234750.81	Картометрический метод	0.1	-
320	490535.89	2234747.72	Картометрический метод	0.1	-

Сведения о местоположении границ объекта ⁵					
1. Система координат: МСК-63					
2. Сведения о характерных точках границ объекта					
Обозначение характерных точек границ	Координаты, м		Метод определения координат характерной точки ⁶	Средняя квадратическая погрешность положения характерной точки (Мт), м	Описание ⁷ обозначения точки (при наличии)
	Х	У			
1	2	3	4	5	6
321	490540.37	2234748.65	Картометрический метод	0.1	-
322	490540.87	2234755.48	Картометрический метод	0.1	-
323	490544.07	2234761.83	Картометрический метод	0.1	-
324	490548.22	2234762.33	Картометрический метод	0.1	-
325	490559.81	2234750.88	Картометрический метод	0.1	-
326	490560.11	2234745.63	Картометрический метод	0.1	-
327	490549.84	2234744.99	Картометрический метод	0.1	-
328	490547.03	2234746.23	Картометрический метод	0.1	-
329	490545.11	2234744.10	Картометрический метод	0.1	-
330	490540.47	2234743.69	Картометрический метод	0.1	-
331	490543.25	2234739.49	Картометрический метод	0.1	-
332	490542.97	2234736.57	Картометрический метод	0.1	-
333	490534.55	2234736.34	Картометрический метод	0.1	-
334	490533.00	2234733.40	Картометрический метод	0.1	-
335	490537.92	2234729.81	Картометрический метод	0.1	-
336	490543.66	2234729.28	Картометрический метод	0.1	-
337	490548.90	2234728.84	Картометрический метод	0.1	-
338	490554.53	2234724.22	Картометрический метод	0.1	-
339	490563.17	2234713.26	Картометрический метод	0.1	-
340	490572.86	2234697.51	Картометрический метод	0.1	-
341	490578.47	2234691.52	Картометрический метод	0.1	-
342	490582.95	2234692.31	Картометрический метод	0.1	-
343	490584.75	2234696.38	Картометрический метод	0.1	-
344	490587.52	2234697.66	Картометрический метод	0.1	-
345	490589.26	2234703.15	Картометрический метод	0.1	-
346	490594.63	2234696.30	Картометрический метод	0.1	-
347	490594.24	2234692.01	Картометрический метод	0.1	-
348	490596.50	2234685.29	Картометрический метод	0.1	-
349	490602.01	2234675.03	Картометрический метод	0.1	-
350	490603.79	2234666.30	Картометрический метод	0.1	-
351	490605.55	2234657.44	Картометрический метод	0.1	-
352	490608.65	2234658.00	Картометрический метод	0.1	-
353	490611.81	2234659.86	Картометрический метод	0.1	-
354	490615.83	2234658.21	Картометрический метод	0.1	-
355	490617.66	2234655.02	Картометрический метод	0.1	-
356	490615.70	2234651.23	Картометрический метод	0.1	-
357	490617.33	2234649.32	Картометрический метод	0.1	-
358	490622.67	2234649.86	Картометрический метод	0.1	-
359	490627.72	2234647.12	Картометрический метод	0.1	-
360	490631.85	2234639.50	Картометрический метод	0.1	-
361	490633.54	2234632.75	Картометрический метод	0.1	-
362	490632.30	2234628.85	Картометрический метод	0.1	-
363	490628.12	2234627.51	Картометрический метод	0.1	-
364	490627.07	2234625.75	Картометрический метод	0.1	-
365	490631.81	2234623.56	Картометрический метод	0.1	-
366	490652.62	2234611.77	Картометрический метод	0.1	-
367	490668.29	2234601.15	Картометрический метод	0.1	-
368	490679.75	2234590.33	Картометрический метод	0.1	-
369	490684.38	2234580.88	Картометрический метод	0.1	-
370	490695.53	2234570.61	Картометрический метод	0.1	-
371	490704.76	2234558.83	Картометрический метод	0.1	-
372	490709.11	2234556.19	Картометрический метод	0.1	-
373	490716.27	2234553.41	Картометрический метод	0.1	-
374	490725.10	2234544.74	Картометрический метод	0.1	-
375	490734.39	2234531.82	Картометрический метод	0.1	-
376	490748.66	2234521.13	Картометрический метод	0.1	-
377	490754.42	2234518.28	Картометрический метод	0.1	-
378	490765.11	2234518.81	Картометрический метод	0.1	-
1	490772.00	2234516.33	Картометрический метод	0.1	-
379	490622.13	2234771.08	Картометрический метод	0.1	-
380	490621.33	2234771.69	Картометрический метод	0.1	-
381	490621.92	2234772.49	Картометрический метод	0.1	-
382	490622.72	2234771.89	Картометрический метод	0.1	-
379	490622.13	2234771.08	Картометрический метод	0.1	-
383	490617.82	2234764.38	Картометрический метод	0.1	-
384	490617.01	2234765.00	Картометрический метод	0.1	-
385	490617.61	2234765.80	Картометрический метод	0.1	-
386	490618.40	2234765.21	Картометрический метод	0.1	-
383	490617.82	2234764.38	Картометрический метод	0.1	-
387	490606.40	2235225.30	Картометрический метод	0.1	-
388	490643.66	2235226.28	Картометрический метод	0.1	-
389	490679.92	2235235.10	Картометрический метод	0.1	-
390	490728.94	2235256.64	Картометрический метод	0.1	-
391	490774.03	2235270.36	Картометрический метод	0.1	-
392	490792.57	2235275.84	Картометрический метод	0.1	-
393	490764.35	2235314.54	Картометрический метод	0.1	-
394	490760.70	2235319.56	Картометрический метод	0.1	-

Сведения о местоположении границ объекта ⁵					
1. Система координат: МСК-63					
2. Сведения о характерных точках границ объекта					
Обозначение характерных точек границ	Координаты, м		Метод определения координат характерной точки ⁶	Средняя квадратическая погрешность положения характерной точки (Мт), м	Описание ⁷ обозначения точки (при наличии)
	Х	У			
1	2	3	4	5	6
395	490757.02	2235324.59	Картометрический метод	0.1	-
396	490683.23	2235425.81	Картометрический метод	0.1	-
397	490677.56	2235433.58	Картометрический метод	0.1	-
398	490619.57	2235513.13	Картометрический метод	0.1	-
399	490616.03	2235517.98	Картометрический метод	0.1	-
400	490600.18	2235539.73	Картометрический метод	0.1	-
401	490592.21	2235550.66	Картометрический метод	0.1	-
402	490588.18	2235556.20	Картометрический метод	0.1	-
403	490569.47	2235581.86	Картометрический метод	0.1	-
404	490568.36	2235577.89	Картометрический метод	0.1	-
405	490562.65	2235567.52	Картометрический метод	0.1	-
406	490571.44	2235556.21	Картометрический метод	0.1	-
407	490571.23	2235551.54	Картометрический метод	0.1	-
408	490565.08	2235550.88	Картометрический метод	0.1	-
409	490557.54	2235552.28	Картометрический метод	0.1	-
410	490550.08	2235555.14	Картометрический метод	0.1	-
411	490543.37	2235553.29	Картометрический метод	0.1	-
412	490532.01	2235551.19	Картометрический метод	0.1	-
413	490521.81	2235553.22	Картометрический метод	0.1	-
414	490515.39	2235546.92	Картометрический метод	0.1	-
415	490506.92	2235538.51	Картометрический метод	0.1	-
416	490487.68	2235535.61	Картометрический метод	0.1	-
417	490474.68	2235540.74	Картометрический метод	0.1	-
418	490463.64	2235535.18	Картометрический метод	0.1	-
419	490455.79	2235535.11	Картометрический метод	0.1	-
420	490449.88	2235539.87	Картометрический метод	0.1	-
421	490444.20	2235549.54	Картометрический метод	0.1	-
422	490426.63	2235556.65	Картометрический метод	0.1	-
423	490417.76	2235566.25	Картометрический метод	0.1	-
424	490394.02	2235562.73	Картометрический метод	0.1	-
425	490384.22	2235555.24	Картометрический метод	0.1	-
426	490378.61	2235557.23	Картометрический метод	0.1	-
427	490374.33	2235567.59	Картометрический метод	0.1	-
428	490366.80	2235572.15	Картометрический метод	0.1	-
429	490363.38	2235580.44	Картометрический метод	0.1	-
430	490389.77	2235589.01	Картометрический метод	0.1	-
431	490400.57	2235589.73	Картометрический метод	0.1	-
432	490410.49	2235593.57	Картометрический метод	0.1	-
433	490419.74	2235593.21	Картометрический метод	0.1	-
434	490432.38	2235591.09	Картометрический метод	0.1	-
435	490448.88	2235581.21	Картометрический метод	0.1	-
436	490470.93	2235568.30	Картометрический метод	0.1	-
437	490489.87	2235561.86	Картометрический метод	0.1	-
438	490502.02	2235561.55	Картометрический метод	0.1	-
439	490524.63	2235572.93	Картометрический метод	0.1	-
440	490546.08	2235587.94	Картометрический метод	0.1	-
441	490552.15	2235605.60	Картометрический метод	0.1	-
442	490544.84	2235615.63	Картометрический метод	0.1	-
443	490522.54	2235646.21	Картометрический метод	0.1	-
444	490514.30	2235657.52	Картометрический метод	0.1	-
445	490502.33	2235673.95	Картометрический метод	0.1	-
446	490484.74	2235698.08	Картометрический метод	0.1	-
447	490497.48	2235721.10	Картометрический метод	0.1	-
448	490521.01	2235756.37	Картометрический метод	0.1	-
449	490538.66	2235797.51	Картометрический метод	0.1	-
450	490555.32	2235845.52	Картометрический метод	0.1	-
451	490564.14	2235884.70	Картометрический метод	0.1	-
452	490565.13	2235940.54	Картометрический метод	0.1	-
453	490568.62	2235987.04	Картометрический метод	0.1	-
454	490541.58	2236053.87	Картометрический метод	0.1	-
455	490494.46	2236138.78	Картометрический метод	0.1	-
456	490456.74	2236206.12	Картометрический метод	0.1	-
457	490413.28	2236307.89	Картометрический метод	0.1	-
458	490342.69	2236468.56	Картометрический метод	0.1	-
459	490291.82	2236570.23	Картометрический метод	0.1	-
460	490231.78	2236694.63	Картометрический метод	0.1	-
461	490201.40	2236751.06	Картометрический метод	0.1	-
462	489947.74	2236609.18	Картометрический метод	0.1	-
463	489888.20	2236538.92	Картометрический метод	0.1	-
464	489875.45	2236519.33	Картометрический метод	0.1	-
465	489819.55	2236406.98	Картометрический метод	0.1	-
466	489793.26	2236354.15	Картометрический метод	0.1	-
467	489785.49	2236338.55	Картометрический метод	0.1	-
468	489762.71	2236292.78	Картометрический метод	0.1	-
469	489729.38	2236312.86	Картометрический метод	0.1	-
470	489702.91	2236327.56	Картометрический метод	0.1	-
471	489679.38	2236340.78	Картометрический метод	0.1	-
472	489646.04	2236354.98	Картометрический метод	0.1	-
473	489590.17	2236378.50	Картометрический метод	0.1	-
474	489571.05	2236386.34	Картометрический метод	0.1	-

Сведения о местоположении границ объекта ⁵					
1. Система координат: МСК-63					
2. Сведения о характерных точках границ объекта					
Обозначение характерных точек границ	Координаты, м		Метод определения координат характерной точки ⁶	Средняя квадратическая погрешность положения характерной точки (Мт), м	Описание ⁷ обозначения точки (при наличии)
	Х	У			
1	2	3	4	5	6
475	489534.78	2236396.62	Картометрический метод	0.1	-
476	489474.00	2236404.94	Картометрический метод	0.1	-
477	489395.08	2236401.52	Картометрический метод	0.1	-
478	489360.28	2236389.76	Картометрический метод	0.1	-
479	489347.04	2236378.98	Картометрический метод	0.1	-
480	489336.98	2236373.54	Картометрический метод	0.1	-
481	489345.70	2236369.13	Картометрический метод	0.1	-
482	489369.66	2236377.64	Картометрический метод	0.1	-
483	489391.13	2236376.53	Картометрический метод	0.1	-
484	489421.24	2236384.51	Картометрический метод	0.1	-
485	489439.05	2236384.93	Картометрический метод	0.1	-
486	489457.58	2236373.18	Картометрический метод	0.1	-
487	489514.40	2236377.48	Картометрический метод	0.1	-
488	489522.11	2236376.43	Картометрический метод	0.1	-
489	489536.29	2236377.88	Картометрический метод	0.1	-
490	489546.22	2236373.78	Картометрический метод	0.1	-
491	489557.58	2236371.19	Картометрический метод	0.1	-
492	489593.32	2236361.38	Картометрический метод	0.1	-
493	489599.23	2236356.28	Картометрический метод	0.1	-
494	489611.43	2236356.73	Картометрический метод	0.1	-
495	489637.21	2236342.91	Картометрический метод	0.1	-
496	489637.51	2236337.84	Картометрический метод	0.1	-
497	489622.58	2236331.82	Картометрический метод	0.1	-
498	489623.75	2236329.28	Картометрический метод	0.1	-
499	489633.52	2236327.71	Картометрический метод	0.1	-
500	489644.50	2236331.72	Картометрический метод	0.1	-
501	489653.19	2236331.17	Картометрический метод	0.1	-
502	489657.69	2236324.05	Картометрический метод	0.1	-
503	489659.04	2236318.46	Картометрический метод	0.1	-
504	489651.28	2236315.06	Картометрический метод	0.1	-
505	489658.23	2236307.79	Картометрический метод	0.1	-
506	489690.26	2236321.81	Картометрический метод	0.1	-
507	489700.87	2236323.48	Картометрический метод	0.1	-
508	489703.80	2236284.63	Картометрический метод	0.1	-
509	489735.78	2236277.51	Картометрический метод	0.1	-
510	489756.52	2236267.41	Картометрический метод	0.1	-
511	489763.92	2236267.71	Картометрический метод	0.1	-
512	489775.77	2236265.93	Картометрический метод	0.1	-
513	489788.80	2236261.18	Картометрический метод	0.1	-
514	489796.20	2236255.54	Картометрический метод	0.1	-
515	489805.09	2236243.07	Картометрический метод	0.1	-
516	489803.39	2236238.13	Картометрический метод	0.1	-
517	489812.54	2236238.60	Картометрический метод	0.1	-
518	489829.33	2236247.65	Картометрический метод	0.1	-
519	489847.59	2236249.09	Картометрический метод	0.1	-
520	489866.78	2236243.42	Картометрический метод	0.1	-
521	489872.37	2236247.48	Картометрический метод	0.1	-
522	489878.60	2236245.92	Картометрический метод	0.1	-
523	489883.52	2236241.78	Картометрический метод	0.1	-
524	489890.26	2236239.49	Картометрический метод	0.1	-
525	489898.14	2236238.14	Картометрический метод	0.1	-
526	489905.60	2236235.60	Картометрический метод	0.1	-
527	489910.81	2236230.27	Картометрический метод	0.1	-
528	489914.82	2236225.19	Картометрический метод	0.1	-
529	489917.75	2236217.54	Картометрический метод	0.1	-
530	489917.40	2236208.76	Картометрический метод	0.1	-
531	489912.67	2236202.93	Картометрический метод	0.1	-
532	489906.77	2236196.41	Картометрический метод	0.1	-
533	489903.40	2236186.28	Картометрический метод	0.1	-
534	489898.03	2236178.57	Картометрический метод	0.1	-
535	489892.84	2236172.27	Картометрический метод	0.1	-
536	489892.94	2236164.20	Картометрический метод	0.1	-
537	489894.82	2236153.24	Картометрический метод	0.1	-
538	489895.36	2236140.41	Картометрический метод	0.1	-
539	489892.74	2236123.62	Картометрический метод	0.1	-
540	489888.89	2236113.74	Картометрический метод	0.1	-
541	489900.67	2236115.73	Картометрический метод	0.1	-
542	489909.53	2236113.64	Картометрический метод	0.1	-
543	489915.61	2236110.19	Картометрический метод	0.1	-
544	489925.84	2236109.49	Картометрический метод	0.1	-
545	489932.89	2236116.69	Картометрический метод	0.1	-
546	489989.24	2236240.52	Картометрический метод	0.1	-
547	489995.16	2236255.70	Картометрический метод	0.1	-
548	490002.25	2236252.40	Картометрический метод	0.1	-
549	490025.29	2236241.67	Картометрический метод	0.1	-
550	490240.12	2236141.56	Картометрический метод	0.1	-
551	490230.82	2236120.15	Картометрический метод	0.1	-
552	490232.66	2236118.53	Картометрический метод	0.1	-
553	490247.29	2236128.51	Картометрический метод	0.1	-
554	490256.82	2236128.67	Картометрический метод	0.1	-

Сведения о местоположении границ объекта ⁵					
1. Система координат: МСК-63					
2. Сведения о характерных точках границ объекта					
Обозначение характерных точек границ	Координаты, м		Метод определения координат характерной точки ⁶	Средняя квадратическая погрешность положения характерной точки (Мт), м	Описание ⁷ обозначения точки (при наличии)
	Х	У			
1	2	3	4	5	6
555	490261.52	2236126.06	Картометрический метод	0.1	-
556	490267.97	2236121.29	Картометрический метод	0.1	-
557	490273.00	2236114.77	Картометрический метод	0.1	-
558	490274.61	2236108.20	Картометрический метод	0.1	-
559	490257.19	2236088.84	Картометрический метод	0.1	-
560	490226.63	2236071.46	Картометрический метод	0.1	-
561	490203.54	2236058.25	Картометрический метод	0.1	-
562	490203.48	2236051.73	Картометрический метод	0.1	-
563	490215.50	2236030.02	Картометрический метод	0.1	-
564	490233.47	2236020.95	Картометрический метод	0.1	-
565	490242.19	2236012.23	Картометрический метод	0.1	-
566	490240.66	2235984.79	Картометрический метод	0.1	-
567	490219.88	2235965.36	Картометрический метод	0.1	-
568	490207.64	2235951.56	Картометрический метод	0.1	-
569	490216.49	2235938.41	Картометрический метод	0.1	-
570	490219.25	2235917.57	Картометрический метод	0.1	-
571	490209.36	2235874.92	Картометрический метод	0.1	-
572	490195.83	2235869.94	Картометрический метод	0.1	-
573	490192.20	2235863.26	Картометрический метод	0.1	-
574	490200.19	2235859.12	Картометрический метод	0.1	-
575	490198.11	2235855.65	Картометрический метод	0.1	-
576	490176.14	2235856.95	Картометрический метод	0.1	-
577	490152.34	2235855.32	Картометрический метод	0.1	-
578	490132.14	2235840.74	Картометрический метод	0.1	-
579	490138.13	2235803.69	Картометрический метод	0.1	-
580	490163.77	2235784.40	Картометрический метод	0.1	-
581	490175.89	2235766.52	Картометрический метод	0.1	-
582	490187.70	2235752.62	Картометрический метод	0.1	-
583	490184.63	2235731.97	Картометрический метод	0.1	-
584	490192.51	2235726.43	Картометрический метод	0.1	-
585	490198.66	2235720.94	Картометрический метод	0.1	-
586	490205.66	2235716.72	Картометрический метод	0.1	-
587	490208.43	2235712.59	Картометрический метод	0.1	-
588	490207.54	2235707.35	Картометрический метод	0.1	-
589	490205.85	2235702.10	Картометрический метод	0.1	-
590	490205.99	2235697.67	Картометрический метод	0.1	-
591	490208.69	2235695.63	Картометрический метод	0.1	-
592	490213.46	2235695.19	Картометрический метод	0.1	-
593	490217.77	2235692.14	Картометрический метод	0.1	-
594	490218.46	2235686.93	Картометрический метод	0.1	-
595	490215.69	2235682.70	Картометрический метод	0.1	-
596	490209.71	2235679.72	Картометрический метод	0.1	-
597	490205.47	2235680.43	Картометрический метод	0.1	-
598	490200.34	2235667.02	Картометрический метод	0.1	-
599	490194.56	2235661.75	Картометрический метод	0.1	-
600	490200.05	2235659.18	Картометрический метод	0.1	-
601	490218.49	2235660.56	Картометрический метод	0.1	-
602	490236.20	2235659.58	Картометрический метод	0.1	-
603	490247.88	2235664.99	Картометрический метод	0.1	-
604	490261.66	2235664.22	Картометрический метод	0.1	-
605	490272.09	2235668.58	Картометрический метод	0.1	-
606	490318.29	2235655.59	Картометрический метод	0.1	-
607	490345.20	2235605.65	Картометрический метод	0.1	-
608	490368.05	2235624.71	Картометрический метод	0.1	-
609	490250.10	2235812.35	Картометрический метод	0.1	-
610	490227.95	2235847.59	Картометрический метод	0.1	-
611	490211.65	2235873.52	Картометрический метод	0.1	-
612	490260.44	2235905.05	Картометрический метод	0.1	-
613	490262.00	2235906.05	Картометрический метод	0.1	-
614	490320.69	2235941.56	Картометрический метод	0.1	-
615	490483.16	2235698.29	Картометрический метод	0.1	-
616	490434.28	2235660.30	Картометрический метод	0.1	-
617	490278.47	2235530.46	Картометрический метод	0.1	-
618	490304.92	2235508.22	Картометрический метод	0.1	-
619	490405.32	2235431.20	Картометрический метод	0.1	-
620	490452.97	2235375.39	Картометрический метод	0.1	-
621	490471.69	2235352.51	Картометрический метод	0.1	-
622	490462.23	2235344.27	Картометрический метод	0.1	-
623	490445.04	2235329.73	Картометрический метод	0.1	-
624	490519.57	2235259.66	Картометрический метод	0.1	-
625	490526.00	2235257.62	Картометрический метод	0.1	-
626	490555.42	2235248.81	Картометрический метод	0.1	-
627	490579.92	2235235.10	Картометрический метод	0.1	-
387	490606.40	2235225.30	Картометрический метод	0.1	-
628	490167.37	2236224.58	Картометрический метод	0.1	-
629	490135.08	2236242.68	Картометрический метод	0.1	-
630	490091.50	2236265.52	Картометрический метод	0.1	-
631	490099.17	2236279.72	Картометрический метод	0.1	-
632	490130.63	2236329.11	Картометрический метод	0.1	-

Сведения о местоположении границ объекта ⁵					
1. Система координат: МСК-63					
2. Сведения о характерных точках границ объекта					
Обозначение характерных точек границ	Координаты, м		Метод определения координат характерной точки ⁶	Средняя квадратическая погрешность положения характерной точки (Мт), м	Описание ⁷ обозначения точки (при наличии)
	Х	У			
1	2	3	4	5	6
633	490168.61	2236393.76	Картометрический метод	0.1	-
634	490240.66	2236347.87	Картометрический метод	0.1	-
635	490183.36	2236255.13	Картометрический метод	0.1	-
628	490167.37	2236224.58	Картометрический метод	0.1	-
636	490615.52	2235277.32	Картометрический метод	0.1	-
637	490614.64	2235277.79	Картометрический метод	0.1	-
638	490615.10	2235278.66	Картометрический метод	0.1	-
639	490615.98	2235278.20	Картометрический метод	0.1	-
636	490615.52	2235277.32	Картометрический метод	0.1	-
640	490614.08	2235273.80	Картометрический метод	0.1	-
641	490613.18	2235274.28	Картометрический метод	0.1	-
642	490613.66	2235275.16	Картометрический метод	0.1	-
643	490614.52	2235274.70	Картометрический метод	0.1	-
640	490614.08	2235273.80	Картометрический метод	0.1	-
644	490609.07	2235268.56	Картометрический метод	0.1	-
645	490608.58	2235269.44	Картометрический метод	0.1	-
646	490609.44	2235269.95	Картометрический метод	0.1	-
647	490609.94	2235269.08	Картометрический метод	0.1	-
644	490609.07	2235268.56	Картометрический метод	0.1	-
648	490602.08	2235264.34	Картометрический метод	0.1	-
649	490601.58	2235265.20	Картометрический метод	0.1	-
650	490602.44	2235265.70	Картометрический метод	0.1	-
651	490602.94	2235264.84	Картометрический метод	0.1	-
648	490602.08	2235264.34	Картометрический метод	0.1	-
652	490595.40	2235260.26	Картометрический метод	0.1	-
653	490594.91	2235261.13	Картометрический метод	0.1	-
654	490595.77	2235261.63	Картометрический метод	0.1	-
655	490596.27	2235260.77	Картометрический метод	0.1	-
652	490595.40	2235260.26	Картометрический метод	0.1	-
656	490588.41	2235256.03	Картометрический метод	0.1	-
657	490587.92	2235256.90	Картометрический метод	0.1	-
658	490588.78	2235257.39	Картометрический метод	0.1	-
659	490589.27	2235256.54	Картометрический метод	0.1	-
656	490588.41	2235256.03	Картометрический метод	0.1	-
660	490581.92	2235252.10	Картометрический метод	0.1	-
661	490581.42	2235252.97	Картометрический метод	0.1	-
662	490582.28	2235253.48	Картометрический метод	0.1	-
663	490582.78	2235252.61	Картометрический метод	0.1	-
660	490581.92	2235252.10	Картометрический метод	0.1	-
664	490574.92	2235247.87	Картометрический метод	0.1	-
665	490574.44	2235248.74	Картометрический метод	0.1	-
666	490575.29	2235249.23	Картометрический метод	0.1	-
667	490575.78	2235248.38	Картометрический метод	0.1	-
664	490574.92	2235247.87	Картометрический метод	0.1	-
668	490568.25	2235243.79	Картометрический метод	0.1	-
669	490567.75	2235244.67	Картометрический метод	0.1	-
670	490568.62	2235245.16	Картометрический метод	0.1	-
671	490569.11	2235244.31	Картометрический метод	0.1	-
668	490568.25	2235243.79	Картометрический метод	0.1	-
672	490407.03	2234298.57	Картометрический метод	0.1	-
673	490394.28	2234315.90	Картометрический метод	0.1	-
674	490412.14	2234338.90	Картометрический метод	0.1	-
675	490421.94	2234343.82	Картометрический метод	0.1	-
676	490452.58	2234348.39	Картометрический метод	0.1	-
677	490485.20	2234356.60	Картометрический метод	0.1	-
678	490513.58	2234359.58	Картометрический метод	0.1	-
679	490535.78	2234354.76	Картометрический метод	0.1	-
680	490546.83	2234353.78	Картометрический метод	0.1	-
681	490558.61	2234352.75	Картометрический метод	0.1	-
682	490564.45	2234355.13	Картометрический метод	0.1	-
683	490566.98	2234362.26	Картометрический метод	0.1	-
684	490565.77	2234369.94	Картометрический метод	0.1	-
685	490567.16	2234374.60	Картометрический метод	0.1	-
686	490568.84	2234379.38	Картометрический метод	0.1	-
687	490574.73	2234387.34	Картометрический метод	0.1	-
688	490586.10	2234390.68	Картометрический метод	0.1	-
689	490596.82	2234394.22	Картометрический метод	0.1	-
690	490601.88	2234395.49	Картометрический метод	0.1	-
691	490611.49	2234395.97	Картометрический метод	0.1	-
692	490621.97	2234407.74	Картометрический метод	0.1	-

Сведения о местоположении границ объекта ⁵					
1. Система координат: МСК-63					
2. Сведения о характерных точках границ объекта					
Обозначение характерных точек границ	Координаты, м		Метод определения координат характерной точки ⁶	Средняя квадратическая погрешность положения характерной точки (Мт), м	Описание ⁷ обозначения точки (при наличии)
	Х	У			
1	2	3	4	5	6
693	490630.08	2234417.90	Картометрический метод	0.1	-
694	490638.81	2234423.50	Картометрический метод	0.1	-
695	490644.30	2234430.02	Картометрический метод	0.1	-
696	490648.74	2234437.88	Картометрический метод	0.1	-
697	490651.58	2234445.02	Картометрический метод	0.1	-
698	490658.56	2234451.19	Картометрический метод	0.1	-
699	490661.70	2234455.88	Картометрический метод	0.1	-
700	490675.16	2234456.50	Картометрический метод	0.1	-
701	490676.14	2234456.59	Картометрический метод	0.1	-
702	490683.39	2234457.22	Картометрический метод	0.1	-
703	490688.59	2234458.66	Картометрический метод	0.1	-
704	490693.50	2234458.06	Картометрический метод	0.1	-
705	490698.12	2234457.92	Картометрический метод	0.1	-
706	490703.42	2234461.70	Картометрический метод	0.1	-
707	490704.83	2234467.23	Картометрический метод	0.1	-
708	490708.98	2234469.12	Картометрический метод	0.1	-
709	490713.74	2234470.94	Картометрический метод	0.1	-
710	490720.48	2234470.48	Картометрический метод	0.1	-
711	490727.22	2234471.85	Картометрический метод	0.1	-
712	490730.56	2234479.50	Картометрический метод	0.1	-
713	490734.00	2234482.56	Картометрический метод	0.1	-
714	490739.06	2234487.04	Картометрический метод	0.1	-
715	490738.95	2234487.55	Картометрический метод	0.1	-
716	490747.83	2234500.61	Картометрический метод	0.1	-
717	490751.61	2234504.49	Картометрический метод	0.1	-
718	490755.35	2234502.08	Картометрический метод	0.1	-
719	490755.27	2234504.60	Картометрический метод	0.1	-
720	490756.84	2234507.59	Картометрический метод	0.1	-
721	490746.88	2234509.67	Картометрический метод	0.1	-
722	490737.26	2234520.32	Картометрический метод	0.1	-
723	490732.50	2234519.78	Картометрический метод	0.1	-
724	490728.45	2234522.14	Картометрический метод	0.1	-
725	490717.92	2234531.16	Картометрический метод	0.1	-
726	490714.73	2234536.55	Картометрический метод	0.1	-
727	490708.45	2234544.92	Картометрический метод	0.1	-
728	490702.49	2234549.33	Картометрический метод	0.1	-
729	490695.33	2234555.10	Картометрический метод	0.1	-
730	490689.44	2234557.80	Картометрический метод	0.1	-
731	490683.37	2234568.03	Картометрический метод	0.1	-
732	490678.78	2234573.21	Картометрический метод	0.1	-
733	490671.44	2234576.55	Картометрический метод	0.1	-
734	490665.67	2234579.83	Картометрический метод	0.1	-
735	490661.43	2234596.69	Картометрический метод	0.1	-
736	490654.57	2234598.78	Картометрический метод	0.1	-
737	490638.66	2234615.07	Картометрический метод	0.1	-
738	490618.32	2234622.62	Картометрический метод	0.1	-
739	490610.36	2234630.77	Картометрический метод	0.1	-
740	490602.61	2234654.01	Картометрический метод	0.1	-
741	490598.53	2234670.59	Картометрический метод	0.1	-
742	490593.59	2234680.60	Картометрический метод	0.1	-
743	490587.64	2234687.99	Картометрический метод	0.1	-
744	490579.37	2234683.60	Картометрический метод	0.1	-
745	490574.85	2234683.67	Картометрический метод	0.1	-
746	490571.08	2234686.04	Картометрический метод	0.1	-
747	490567.71	2234685.88	Картометрический метод	0.1	-
748	490563.24	2234684.81	Картометрический метод	0.1	-
749	490552.99	2234693.70	Картометрический метод	0.1	-
750	490549.19	2234696.93	Картометрический метод	0.1	-
751	490547.03	2234701.37	Картометрический метод	0.1	-
752	490541.43	2234704.77	Картометрический метод	0.1	-
753	490532.02	2234709.46	Картометрический метод	0.1	-
754	490526.38	2234716.30	Картометрический метод	0.1	-
755	490522.17	2234725.60	Картометрический метод	0.1	-
756	490518.55	2234728.15	Картометрический метод	0.1	-
757	490518.16	2234729.99	Картометрический метод	0.1	-
758	490517.49	2234733.20	Картометрический метод	0.1	-
759	490512.65	2234739.99	Картометрический метод	0.1	-
760	490500.98	2234747.92	Картометрический метод	0.1	-
761	490492.19	2234754.25	Картометрический метод	0.1	-
762	490481.68	2234772.92	Картометрический метод	0.1	-
763	490468.14	2234786.20	Картометрический метод	0.1	-
764	490451.58	2234813.37	Картометрический метод	0.1	-
765	490453.39	2234823.18	Картометрический метод	0.1	-
766	490460.65	2234829.55	Картометрический метод	0.1	-
767	490473.36	2234835.19	Картометрический метод	0.1	-
768	490485.77	2234843.37	Картометрический метод	0.1	-
769	490487.78	2234852.89	Картометрический метод	0.1	-
770	490484.19	2234858.23	Картометрический метод	0.1	-
771	490478.25	2234859.04	Картометрический метод	0.1	-
772	490377.53	2234753.83	Картометрический метод	0.1	-

Сведения о местоположении границ объекта ⁵					
1. Система координат: МСК-63					
2. Сведения о характерных точках границ объекта					
Обозначение характерных точек границ	Координаты, м		Метод определения координат характерной точки ⁶	Средняя квадратическая погрешность положения характерной точки (Мт), м	Описание ⁷ обозначения точки (при наличии)
	Х	У			
1	2	3	4	5	6
773	490388.71	2234744.10	Картометрический метод	0.1	-
774	490372.11	2234726.81	Картометрический метод	0.1	-
775	490348.75	2234702.48	Картометрический метод	0.1	-
776	490221.57	2234570.00	Картометрический метод	0.1	-
777	490137.86	2234642.83	Картометрический метод	0.1	-
778	490117.95	2234660.15	Картометрический метод	0.1	-
779	489828.12	2234912.29	Картометрический метод	0.1	-
780	489982.08	2235020.77	Картометрический метод	0.1	-
781	489929.28	2235086.76	Картометрический метод	0.1	-
782	489924.21	2235094.21	Картометрический метод	0.1	-
783	489912.70	2235110.04	Картометрический метод	0.1	-
784	489892.46	2235095.52	Картометрический метод	0.1	-
785	489891.08	2235094.55	Картометрический метод	0.1	-
786	489894.35	2235089.53	Картометрический метод	0.1	-
787	489892.46	2235086.10	Картометрический метод	0.1	-
788	489915.48	2235043.40	Картометрический метод	0.1	-
789	489805.01	2234960.65	Картометрический метод	0.1	-
790	489779.38	2234975.82	Картометрический метод	0.1	-
791	489745.66	2235011.37	Картометрический метод	0.1	-
792	489737.99	2235003.65	Картометрический метод	0.1	-
793	489723.48	2234991.03	Картометрический метод	0.1	-
794	489724.24	2234990.10	Картометрический метод	0.1	-
795	489744.25	2234969.06	Картометрический метод	0.1	-
796	489747.41	2234965.73	Картометрический метод	0.1	-
797	489806.16	2234904.50	Картометрический метод	0.1	-
798	489817.86	2234892.73	Картометрический метод	0.1	-
799	489820.06	2234890.51	Картометрический метод	0.1	-
800	489825.26	2234885.27	Картометрический метод	0.1	-
801	489955.53	2234753.90	Картометрический метод	0.1	-
802	490024.80	2234684.04	Картометрический метод	0.1	-
803	490057.29	2234651.41	Картометрический метод	0.1	-
804	490079.62	2234628.90	Картометрический метод	0.1	-
805	490089.14	2234619.29	Картометрический метод	0.1	-
806	490097.77	2234610.56	Картометрический метод	0.1	-
807	490112.24	2234595.91	Картометрический метод	0.1	-
808	490126.78	2234581.19	Картометрический метод	0.1	-
809	490140.45	2234567.40	Картометрический метод	0.1	-
810	490197.76	2234509.61	Картометрический метод	0.1	-
811	490198.52	2234508.63	Картометрический метод	0.1	-
812	490199.28	2234507.97	Картометрический метод	0.1	-
813	490203.85	2234503.37	Картометрический метод	0.1	-
814	490286.79	2234419.83	Картометрический метод	0.1	-
815	490288.18	2234421.21	Картометрический метод	0.1	-
816	490290.13	2234423.15	Картометрический метод	0.1	-
817	490290.50	2234423.52	Картометрический метод	0.1	-
818	490292.99	2234425.99	Картометрический метод	0.1	-
819	490334.98	2234467.62	Картометрический метод	0.1	-
820	490341.23	2234473.82	Картометрический метод	0.1	-
821	490361.26	2234453.62	Картометрический метод	0.1	-
822	490365.08	2234449.78	Картометрический метод	0.1	-
823	490419.68	2234394.71	Картометрический метод	0.1	-
824	490379.50	2234354.85	Картометрический метод	0.1	-
825	490376.64	2234352.02	Картометрический метод	0.1	-
826	490365.23	2234340.72	Картометрический метод	0.1	-
827	490365.66	2234340.29	Картометрический метод	0.1	-
828	490371.33	2234334.58	Картометрический метод	0.1	-
829	490373.30	2234332.59	Картометрический метод	0.1	-
830	490374.16	2234331.72	Картометрический метод	0.1	-
831	490392.99	2234312.73	Картометрический метод	0.1	-
672	490407.03	2234298.57	Картометрический метод	0.1	-
832	489324.57	2235573.55	Картометрический метод	0.1	-
833	489381.95	2235605.26	Картометрический метод	0.1	-
834	489434.78	2235634.32	Картометрический метод	0.1	-
835	489413.82	2235664.97	Картометрический метод	0.1	-
836	489398.01	2235688.09	Картометрический метод	0.1	-
837	489374.97	2235658.60	Картометрический метод	0.1	-
838	489327.70	2235695.55	Картометрический метод	0.1	-
839	489319.82	2235701.71	Картометрический метод	0.1	-
840	489262.05	2235746.89	Картометрический метод	0.1	-
841	489240.61	2235763.65	Картометрический метод	0.1	-
842	489252.93	2235779.41	Картометрический метод	0.1	-
843	489229.30	2235797.88	Картометрический метод	0.1	-
844	489261.15	2235838.61	Картометрический метод	0.1	-
845	489246.87	2235853.01	Картометрический метод	0.1	-
846	489186.18	2236106.61	Картометрический метод	0.1	-
847	489262.64	2236118.85	Картометрический метод	0.1	-
848	489271.56	2236085.89	Картометрический метод	0.1	-
849	489315.08	2236058.72	Картометрический метод	0.1	-
850	489337.12	2236064.36	Картометрический метод	0.1	-

Сведения о местоположении границ объекта ⁵					
1. Система координат: МСК-63					
2. Сведения о характерных точках границ объекта					
Обозначение характерных точек границ	Координаты, м		Метод определения координат характерной точки ⁶	Средняя квадратическая погрешность положения характерной точки (Мт), м	Описание ⁷ обозначения точки (при наличии)
	Х	У			
1	2	3	4	5	6
851	489454.52	2236094.39	Картометрический метод	0.1	-
852	489568.04	2235992.30	Картометрический метод	0.1	-
853	489608.57	2235955.85	Картометрический метод	0.1	-
854	489525.61	2235808.65	Картометрический метод	0.1	-
855	489496.57	2235774.86	Картометрический метод	0.1	-
856	489520.37	2235750.00	Картометрический метод	0.1	-
857	489577.60	2235781.55	Картометрический метод	0.1	-
858	489614.79	2235828.47	Картометрический метод	0.1	-
859	489674.45	2235956.06	Картометрический метод	0.1	-
860	489648.33	2235968.39	Картометрический метод	0.1	-
861	489677.79	2236019.75	Картометрический метод	0.1	-
862	489758.85	2235984.47	Картометрический метод	0.1	-
863	489778.51	2236009.85	Картометрический метод	0.1	-
864	489869.26	2235929.67	Картометрический метод	0.1	-
865	489885.81	2235954.12	Картометрический метод	0.1	-
866	489870.25	2235966.07	Картометрический метод	0.1	-
867	489864.04	2235979.96	Картометрический метод	0.1	-
868	489861.36	2235985.96	Картометрический метод	0.1	-
869	489849.65	2235999.96	Картометрический метод	0.1	-
870	489839.15	2235995.61	Картометрический метод	0.1	-
871	489827.30	2235983.25	Картометрический метод	0.1	-
872	489772.16	2236042.71	Картометрический метод	0.1	-
873	489778.95	2236049.12	Картометрический метод	0.1	-
874	489786.54	2236056.75	Картометрический метод	0.1	-
875	489790.08	2236064.26	Картометрический метод	0.1	-
876	489792.39	2236071.57	Картометрический метод	0.1	-
877	489792.78	2236079.16	Картометрический метод	0.1	-
878	489788.04	2236084.72	Картометрический метод	0.1	-
879	489781.75	2236084.86	Картометрический метод	0.1	-
880	489777.09	2236082.82	Картометрический метод	0.1	-
881	489772.05	2236075.69	Картометрический метод	0.1	-
882	489770.21	2236065.88	Картометрический метод	0.1	-
883	489766.09	2236059.45	Картометрический метод	0.1	-
884	489752.81	2236073.50	Картометрический метод	0.1	-
885	489741.19	2236067.70	Картометрический метод	0.1	-
886	489729.83	2236072.69	Картометрический метод	0.1	-
887	489720.66	2236084.89	Картометрический метод	0.1	-
888	489717.98	2236082.35	Картометрический метод	0.1	-
889	489711.51	2236077.33	Картометрический метод	0.1	-
890	489701.70	2236076.07	Картометрический метод	0.1	-
891	489703.78	2236087.55	Картометрический метод	0.1	-
892	489717.46	2236098.81	Картометрический метод	0.1	-
893	489714.65	2236100.54	Картометрический метод	0.1	-
894	489702.06	2236106.69	Картометрический метод	0.1	-
895	489692.29	2236116.88	Картометрический метод	0.1	-
896	489670.04	2236122.56	Картометрический метод	0.1	-
897	489654.45	2236127.71	Картометрический метод	0.1	-
898	489643.26	2236127.25	Картометрический метод	0.1	-
899	489613.76	2236126.38	Картометрический метод	0.1	-
900	489597.53	2236124.93	Картометрический метод	0.1	-
901	489574.98	2236127.06	Картометрический метод	0.1	-
902	489547.73	2236131.25	Картометрический метод	0.1	-
903	489528.90	2236139.45	Картометрический метод	0.1	-
904	489518.77	2236147.11	Картометрический метод	0.1	-
905	489505.73	2236152.24	Картометрический метод	0.1	-
906	489492.95	2236152.81	Картометрический метод	0.1	-
907	489479.85	2236150.34	Картометрический метод	0.1	-
908	489468.09	2236150.90	Картометрический метод	0.1	-
909	489452.17	2236153.00	Картометрический метод	0.1	-
910	489436.25	2236155.10	Картометрический метод	0.1	-
911	489424.51	2236151.33	Картометрический метод	0.1	-
912	489410.76	2236146.60	Картометрический метод	0.1	-
913	489398.01	2236138.03	Картометрический метод	0.1	-
914	489385.36	2236136.57	Картометрический метод	0.1	-
915	489361.79	2236138.71	Картометрический метод	0.1	-
916	489346.80	2236142.33	Картометрический метод	0.1	-
917	489344.16	2236143.86	Картометрический метод	0.1	-
918	489338.43	2236145.92	Картометрический метод	0.1	-
919	489333.03	2236142.39	Картометрический метод	0.1	-
920	489322.45	2236131.78	Картометрический метод	0.1	-
921	489321.42	2236123.16	Картометрический метод	0.1	-
922	489322.77	2236117.58	Картометрический метод	0.1	-
923	489320.40	2236123.17	Картометрический метод	0.1	-
924	489320.83	2236133.31	Картометрический метод	0.1	-
925	489321.10	2236137.37	Картометрический метод	0.1	-
926	489317.38	2236139.93	Картометрический метод	0.1	-
927	489320.29	2236142.45	Картометрический метод	0.1	-
928	489321.85	2236150.56	Картометрический метод	0.1	-
929	489317.42	2236165.29	Картометрический метод	0.1	-
930	489303.66	2236182.61	Картометрический метод	0.1	-

Сведения о местоположении границ объекта ⁵					
1. Система координат: МСК-63					
2. Сведения о характерных точках границ объекта					
Обозначение характерных точек границ	Координаты, м		Метод определения координат характерной точки ⁶	Средняя квадратическая погрешность положения характерной точки (Мт), м	Описание ⁷ обозначения точки (при наличии)
	Х	У			
1	2	3	4	5	6
931	489286.81	2236191.82	Картометрический метод	0.1	-
932	489260.49	2236197.52	Картометрический метод	0.1	-
933	489248.34	2236204.68	Картометрический метод	0.1	-
934	489228.74	2236217.46	Картометрический метод	0.1	-
935	489203.05	2236238.38	Картометрический метод	0.1	-
936	489182.36	2236252.17	Картометрический метод	0.1	-
937	489171.06	2236271.00	Картометрический метод	0.1	-
938	489156.55	2236292.38	Картометрический метод	0.1	-
939	489141.00	2236305.64	Картометрический метод	0.1	-
940	489131.37	2236313.29	Картометрический метод	0.1	-
941	489120.76	2236311.82	Картометрический метод	0.1	-
942	489108.62	2236318.98	Картометрический метод	0.1	-
943	489098.66	2236332.22	Картометрический метод	0.1	-
944	489093.93	2236326.15	Картометрический метод	0.1	-
945	489084.54	2236321.12	Картометрический метод	0.1	-
946	489052.29	2236330.40	Картометрический метод	0.1	-
947	489171.95	2235822.22	Картометрический метод	0.1	-
948	489186.08	2235777.14	Картометрический метод	0.1	-
949	489195.48	2235756.08	Картометрический метод	0.1	-
950	489199.02	2235748.13	Картометрический метод	0.1	-
951	489210.08	2235727.22	Картометрический метод	0.1	-
952	489234.58	2235690.67	Картометрический метод	0.1	-
953	489277.70	2235634.36	Картометрический метод	0.1	-
954	489277.56	2235634.24	Картометрический метод	0.1	-
955	489277.30	2235634.01	Картометрический метод	0.1	-
956	489264.64	2235621.47	Картометрический метод	0.1	-
957	489296.42	2235577.74	Картометрический метод	0.1	-
958	489308.94	2235589.67	Картометрический метод	0.1	-
959	489310.58	2235591.16	Картометрический метод	0.1	-
960	489310.81	2235591.37	Картометрический метод	0.1	-
832	489324.57	2235573.55	Картометрический метод	0.1	-
961	489431.94	2235009.78	Картометрический метод	0.1	-
962	489454.73	2235009.78	Картометрический метод	0.1	-
963	489468.22	2235010.02	Картометрический метод	0.1	-
964	489484.88	2235010.26	Картометрический метод	0.1	-
965	489501.50	2235011.53	Картометрический метод	0.1	-
966	489504.24	2235011.74	Картометрический метод	0.1	-
967	489524.86	2235015.81	Картометрический метод	0.1	-
968	489526.55	2235016.14	Картометрический метод	0.1	-
969	489539.28	2235015.65	Картометрический метод	0.1	-
970	489550.07	2235013.69	Картометрический метод	0.1	-
971	489600.90	2235045.72	Картометрический метод	0.1	-
972	489608.44	2235050.46	Картометрический метод	0.1	-
973	489607.72	2235051.83	Картометрический метод	0.1	-
974	489597.33	2235071.67	Картометрический метод	0.1	-
975	489594.71	2235076.70	Картометрический метод	0.1	-
976	489554.33	2235154.03	Картометрический метод	0.1	-
977	489523.08	2235208.20	Картометрический метод	0.1	-
978	489502.61	2235237.33	Картометрический метод	0.1	-
979	489495.87	2235246.54	Картометрический метод	0.1	-
980	489477.58	2235271.54	Картометрический метод	0.1	-
981	489473.27	2235277.43	Картометрический метод	0.1	-
982	489464.62	2235288.64	Картометрический метод	0.1	-
983	489421.13	2235345.14	Картометрический метод	0.1	-
984	489368.66	2235313.57	Картометрический метод	0.1	-
985	489351.50	2235348.69	Картометрический метод	0.1	-
986	489396.30	2235377.40	Картометрический метод	0.1	-
987	489389.98	2235385.59	Картометрический метод	0.1	-
988	489354.33	2235431.88	Картометрический метод	0.1	-
989	489341.78	2235448.19	Картометрический метод	0.1	-
990	489183.39	2235653.90	Картометрический метод	0.1	-
991	489155.83	2235695.04	Картометрический метод	0.1	-
992	489142.34	2235720.53	Картометрический метод	0.1	-
993	489127.24	2235754.38	Картометрический метод	0.1	-
994	489111.16	2235805.59	Картометрический метод	0.1	-
995	489104.24	2235834.89	Картометрический метод	0.1	-
996	489061.18	2235853.52	Картометрический метод	0.1	-
997	488996.18	2235904.78	Картометрический метод	0.1	-
998	488975.28	2235917.73	Картометрический метод	0.1	-
999	488948.96	2235934.04	Картометрический метод	0.1	-
1000	488927.42	2235939.13	Картометрический метод	0.1	-
1001	488911.76	2235938.35	Картометрический метод	0.1	-
1002	488900.10	2235936.42	Картометрический метод	0.1	-
1003	488887.18	2235927.02	Картометрический метод	0.1	-
1004	488871.52	2235909.81	Картометрический метод	0.1	-
1005	488834.45	2235850.02	Картометрический метод	0.1	-
1006	488813.70	2235795.24	Картометрический метод	0.1	-
1007	488804.30	2235781.54	Картометрический метод	0.1	-
1008	488802.27	2235777.78	Картометрический метод	0.1	-

Сведения о местоположении границ объекта ⁵					
1. Система координат: МСК-63					
2. Сведения о характерных точках границ объекта					
Обозначение характерных точек границ	Координаты, м		Метод определения координат характерной точки ⁶	Средняя квадратическая погрешность положения характерной точки (Мт), м	Описание ⁷ обозначения точки (при наличии)
	Х	У			
1	2	3	4	5	6
1009	488787.63	2235750.67	Картометрический метод	0.1	-
1010	488783.83	2235743.63	Картометрический метод	0.1	-
1011	488763.22	2235709.59	Картометрический метод	0.1	-
1012	488709.93	2235622.54	Картометрический метод	0.1	-
1013	488702.41	2235610.10	Картометрический метод	0.1	-
1014	488704.46	2235607.69	Картометрический метод	0.1	-
1015	489108.44	2235133.30	Картометрический метод	0.1	-
1016	489119.91	2235119.83	Картометрический метод	0.1	-
1017	489122.50	2235117.24	Картометрический метод	0.1	-
1018	489126.74	2235113.00	Картометрический метод	0.1	-
1019	489151.78	2235088.02	Картометрический метод	0.1	-
1020	489167.04	2235070.85	Картометрический метод	0.1	-
1021	489172.05	2235065.40	Картометрический метод	0.1	-
1022	489176.56	2235060.48	Картометрический метод	0.1	-
1023	489177.50	2235060.54	Картометрический метод	0.1	-
1024	489191.27	2235061.46	Картометрический метод	0.1	-
1025	489203.52	2235060.72	Картометрический метод	0.1	-
1026	489222.39	2235059.50	Картометрический метод	0.1	-
1027	489250.33	2235054.60	Картометрический метод	0.1	-
1028	489273.86	2235049.21	Картометрический метод	0.1	-
1029	489291.75	2235043.58	Картометрический метод	0.1	-
1030	489303.02	2235040.14	Картометрический метод	0.1	-
1031	489321.16	2235034.52	Картометрический метод	0.1	-
1032	489343.46	2235028.63	Картометрический метод	0.1	-
1033	489358.16	2235023.98	Картометрический метод	0.1	-
1034	489372.63	2235017.12	Картометрический метод	0.1	-
1035	489383.16	2235013.20	Картометрический метод	0.1	-
1036	489393.95	2235011.49	Картометрический метод	0.1	-
1037	489410.12	2235010.26	Картометрический метод	0.1	-
961	489431.94	2235009.78	Картометрический метод	0.1	-
1038	489986.93	2235772.25	Картометрический метод	0.1	-
1039	489995.69	2235788.18	Картометрический метод	0.1	-
1040	490015.13	2235816.36	Картометрический метод	0.1	-
1041	490021.62	2235856.10	Картометрический метод	0.1	-
1042	490025.19	2235870.91	Картометрический метод	0.1	-
1043	490025.92	2235900.30	Картометрический метод	0.1	-
1044	490029.58	2235907.63	Картометрический метод	0.1	-
1045	490045.07	2235907.11	Картометрический метод	0.1	-
1046	490047.71	2235909.88	Картометрический метод	0.1	-
1047	490046.32	2235914.37	Картометрический метод	0.1	-
1048	490041.21	2235917.66	Картометрический метод	0.1	-
1049	490037.11	2235926.05	Картометрический метод	0.1	-
1050	490033.10	2235926.45	Картометрический метод	0.1	-
1051	490024.38	2235918.40	Картометрический метод	0.1	-
1052	490012.38	2235917.44	Картометрический метод	0.1	-
1053	490007.57	2235900.29	Картометрический метод	0.1	-
1054	489946.57	2235804.83	Картометрический метод	0.1	-
1038	489986.93	2235772.25	Картометрический метод	0.1	-
1055	490139.90	2236083.48	Картометрический метод	0.1	-
1056	490156.17	2236102.79	Картометрический метод	0.1	-
1057	490175.75	2236126.02	Картометрический метод	0.1	-
1058	490174.45	2236126.68	Картометрический метод	0.1	-
1059	490128.50	2236150.06	Картометрический метод	0.1	-
1060	490106.97	2236107.81	Картометрический метод	0.1	-
1061	490125.36	2236088.06	Картометрический метод	0.1	-
1055	490139.90	2236083.48	Картометрический метод	0.1	-
1062	490703.27	2235480.00	Картометрический метод	0.1	-
1063	490703.72	2235480.91	Картометрический метод	0.1	-
1064	490702.86	2235481.36	Картометрический метод	0.1	-
1065	490702.38	2235480.49	Картометрический метод	0.1	-
1062	490703.27	2235480.00	Картометрический метод	0.1	-
1066	490699.88	2235472.35	Картометрический метод	0.1	-
1067	490700.33	2235473.25	Картометрический метод	0.1	-
1068	490699.46	2235473.70	Картометрический метод	0.1	-
1069	490699.00	2235472.83	Картометрический метод	0.1	-
1066	490699.88	2235472.35	Картометрический метод	0.1	-
1070	490696.85	2235464.80	Картометрический метод	0.1	-
1071	490697.31	2235465.70	Картометрический метод	0.1	-
1072	490696.43	2235466.17	Картометрический метод	0.1	-
1073	490695.97	2235465.28	Картометрический метод	0.1	-
1070	490696.85	2235464.80	Картометрический метод	0.1	-
1074	490693.63	2235457.48	Картометрический метод	0.1	-
1075	490694.09	2235458.36	Картометрический метод	0.1	-
1076	490693.21	2235458.82	Картометрический метод	0.1	-

Сведения о местоположении границ объекта ⁵					
1. Система координат: МСК-63					
2. Сведения о характерных точках границ объекта					
Обозначение характерных точек границ	Координаты, м		Метод определения координат характерной точки ⁶	Средняя квадрати- ческая погрешность положения характерной точки (Мт), м	Описание ⁷ обозначения точки на местности (при наличии)
	X	Y			
1	2	3	4	5	6
1077	490692.74	2235457.94	Картометрический метод	0.1	-
1074	490693.63	2235457.48	Картометрический метод	0.1	-
1078	490690.63	2235450.69	Картометрический метод	0.1	-
1079	490691.09	2235451.60	Картометрический метод	0.1	-
1080	490690.21	2235452.05	Картометрический метод	0.1	-
1081	490689.76	2235451.18	Картометрический метод	0.1	-
1078	490690.63	2235450.69	Картометрический метод	0.1	-
1082	490687.71	2235443.65	Картометрический метод	0.1	-
1083	490688.16	2235444.53	Картометрический метод	0.1	-
1084	490687.29	2235444.99	Картометрический метод	0.1	-
1085	490686.82	2235444.11	Картометрический метод	0.1	-
1082	490687.71	2235443.65	Картометрический метод	0.1	-
1086	490684.48	2235436.30	Картометрический метод	0.1	-
1087	490684.94	2235437.20	Картометрический метод	0.1	-
1088	490684.06	2235437.65	Картометрический метод	0.1	-
1089	490683.59	2235436.78	Картометрический метод	0.1	-
1086	490684.48	2235436.30	Картометрический метод	0.1	-
1090	490681.48	2235429.53	Картометрический метод	0.1	-
1091	490681.94	2235430.42	Картометрический метод	0.1	-
1092	490681.06	2235430.89	Картометрический метод	0.1	-
1093	490680.60	2235430.00	Картометрический метод	0.1	-
1090	490681.48	2235429.53	Картометрический метод	0.1	-
1094	489746.86	2234950.53	Картометрический метод	0.1	-
1095	489747.06	2234950.53	Картометрический метод	0.1	-
1096	489747.06	2234950.72	Картометрический метод	0.1	-
1097	489746.86	2234950.72	Картометрический метод	0.1	-
1094	489746.86	2234950.53	Картометрический метод	0.1	-

Раздел 3

Сведения о местоположении изменённых (уточнённых) границ объекта⁸

1. Система координат _____ –

2. Сведения о характерных точках границ объекта

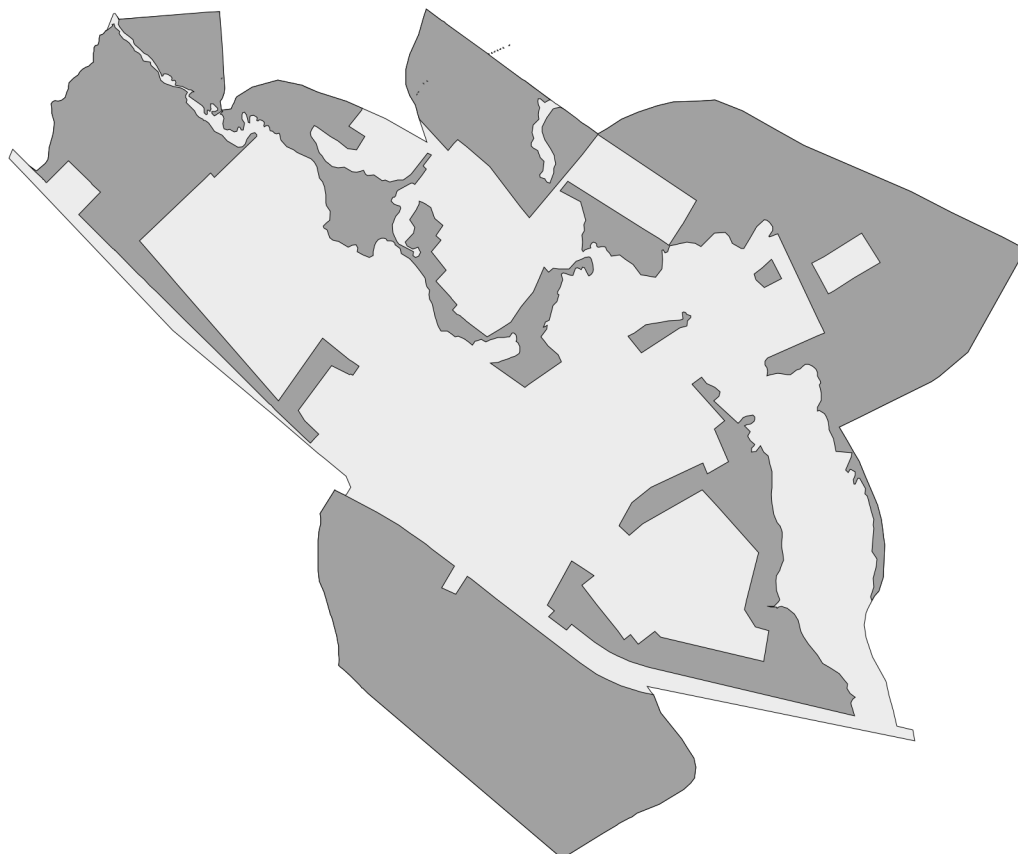
Обозначение характерных точек границ	Существующие координаты, м		Изменённые (уточнённые) координаты, м		Метод определения координат характерной точки	Средняя квадратиче- ская погреш- ность положе- ния характерн ой точки (Mt), м	Описание обозначения точки на местности (при наличии)
	X	Y	X	Y			
1	2	3	4	5	6	7	8
–							
					-	-	-

3. Сведения о характерных точках части (частей) границы объекта

Обозначение характерных точек границ	Существующие координаты, м		Изменённые (уточнённые) координаты, м		Метод определения координат характерной точки	Средняя квадратиче- ская погреш- ность положе- ния характерн ой точки (Mt), м	Описание обозначения точки на местности (при наличии)
	X	Y	X	Y			
1	2	3	4	5	6	7	8
Часть № -							
					-	-	-

Раздел 4


План границ объекта⁹



Масштаб: в 1 см - 186 м

Территориальная зона Сх1

Используемые условные знаки и обозначения:



Граница населенного пункта



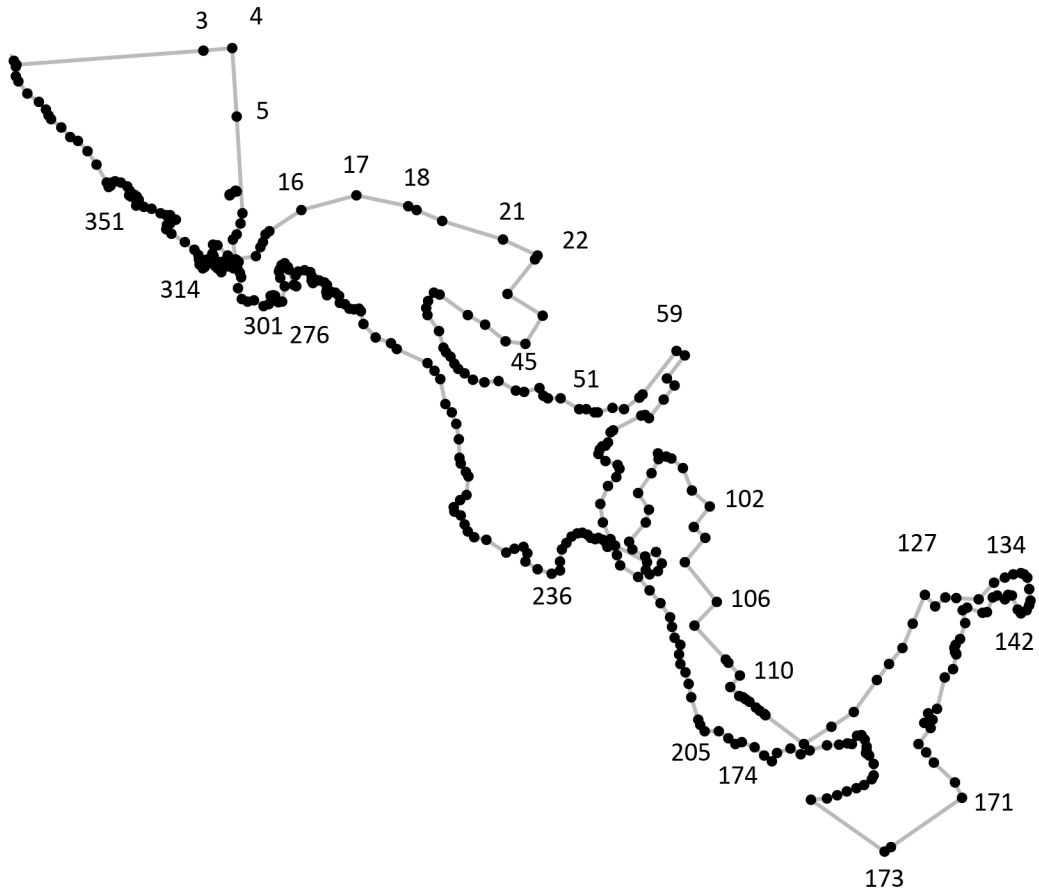
Граница территориальной зоны

Подпись _____ Дата «__» _____ 20__ г.

Место для оттиска печати лица, составившего описание местоположения границ объекта

Раздел 4

План границ объекта⁹



Масштаб: в 1 см - 87 м

Территориальная зона Сх1, часть 1

Используемые условные знаки и обозначения:



Граница территориальной зоны



Поворотная точка

13

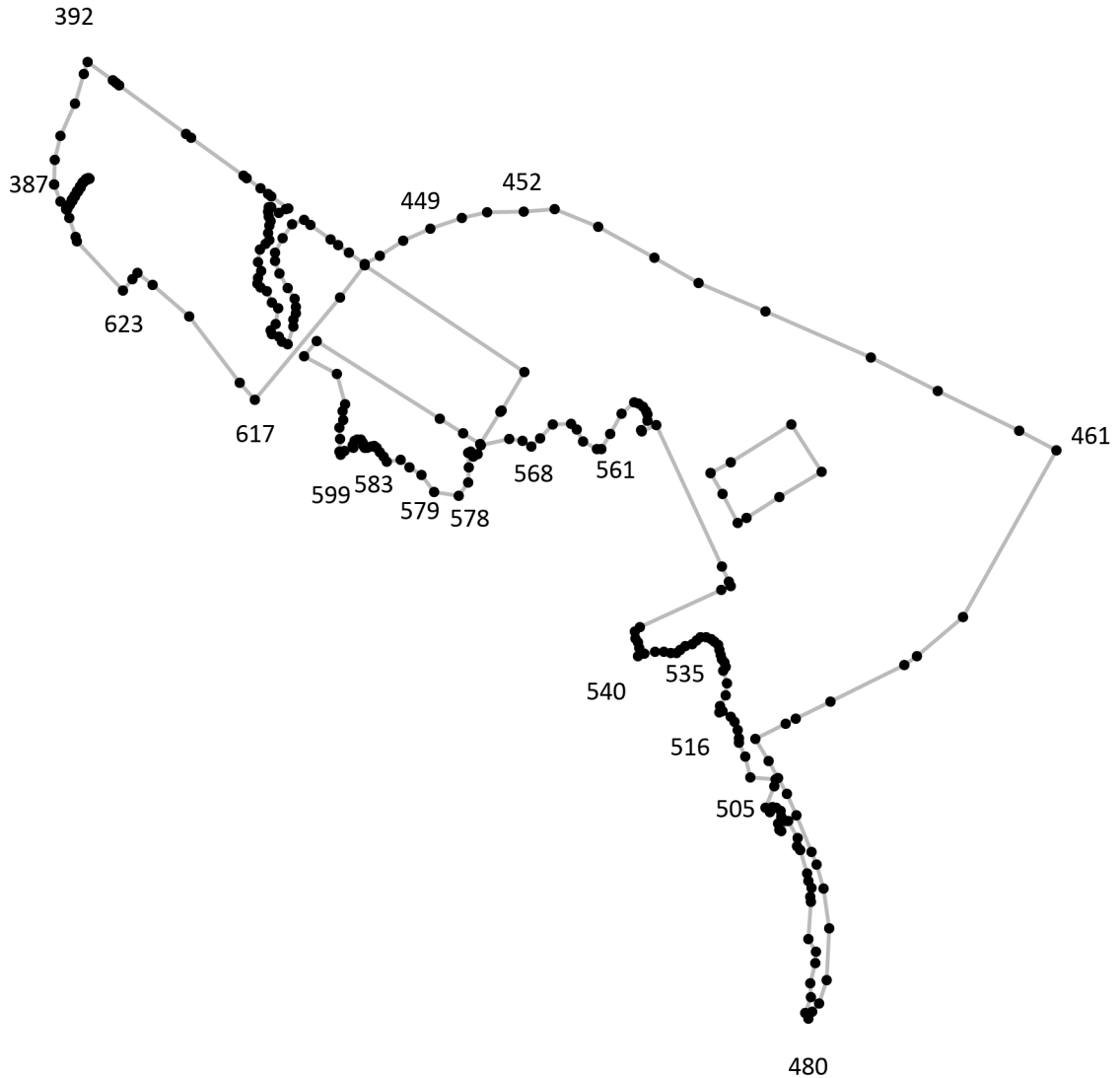
Подпись точки

Подпись _____ Дата «__» _____ 20__ г.

Место для оттиска печати лица, составившего описание местоположения границ объекта

Раздел 4

План границ объекта⁹



Масштаб: в 1 см - 113 м

Территориальная зона Сх1, часть 2

Используемые условные знаки и обозначения:



Граница территориальной зоны



Поворотная точка

13

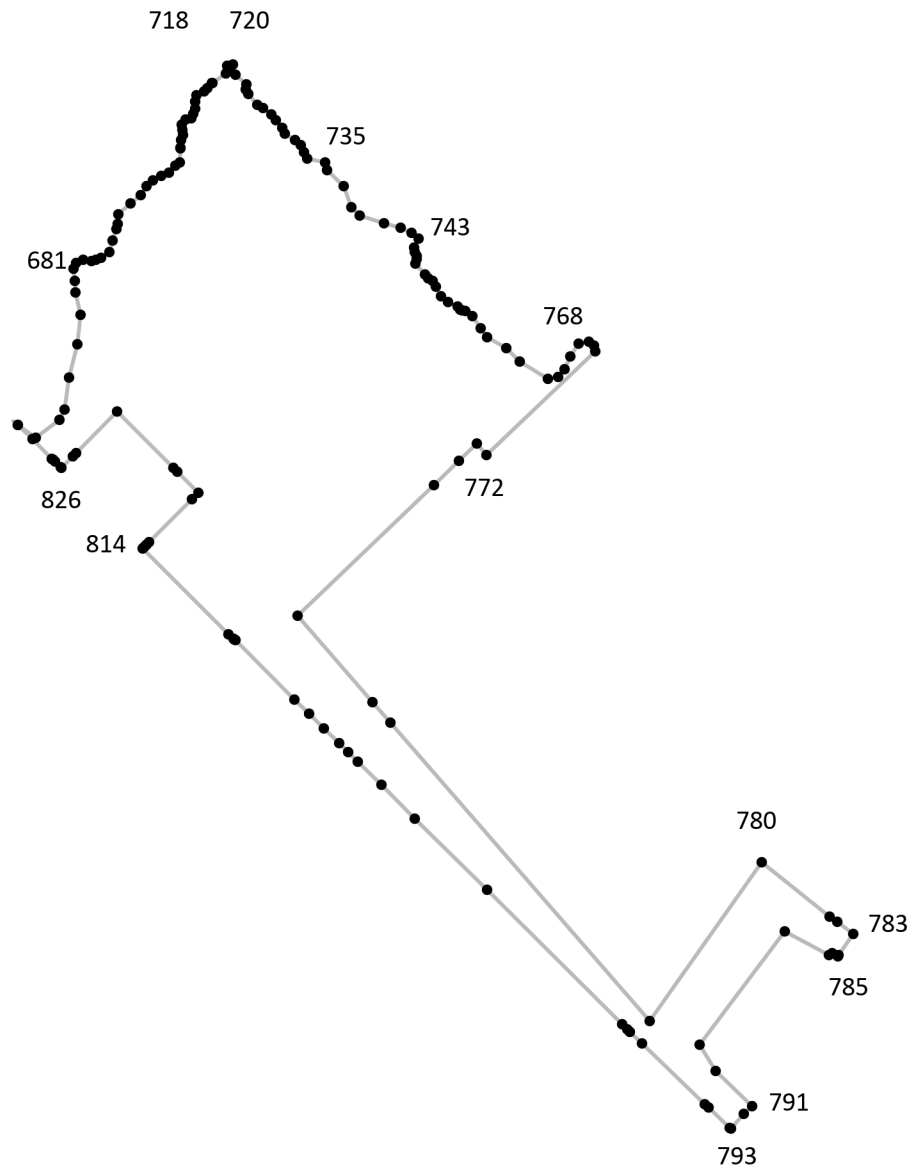
Подпись точки

Подпись _____ Дата «__» _____ 20__ г.

Место для оттиска печати лица, составившего описание местоположения границ объекта

Раздел 4

План границ объекта⁹



Масштаб: в 1 см - 73 м

Территориальная зона Сх1, часть 3

Используемые условные знаки и обозначения:



Граница территориальной зоны



Поворотная точка

13

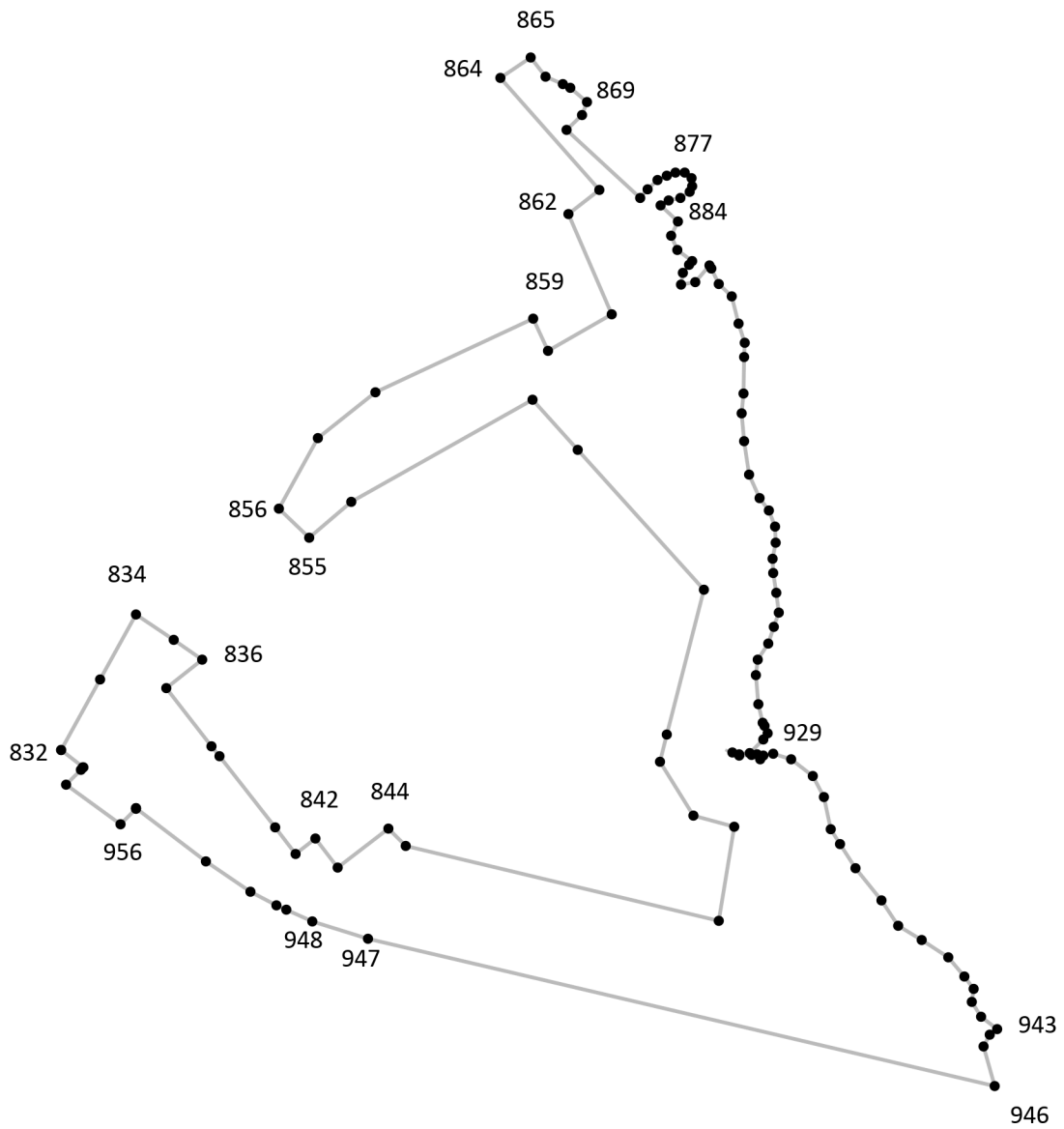
Подпись точки

Подпись _____ Дата «__» _____ 20__ г.

Место для оттиска печати лица, составившего описание местоположения границ объекта

Раздел 4

План границ объекта⁹



Масштаб: в 1 см - 59 м

Территориальная зона Сх1, часть 4

Используемые условные знаки и обозначения:



Граница территориальной зоны



Поворотная точка

13

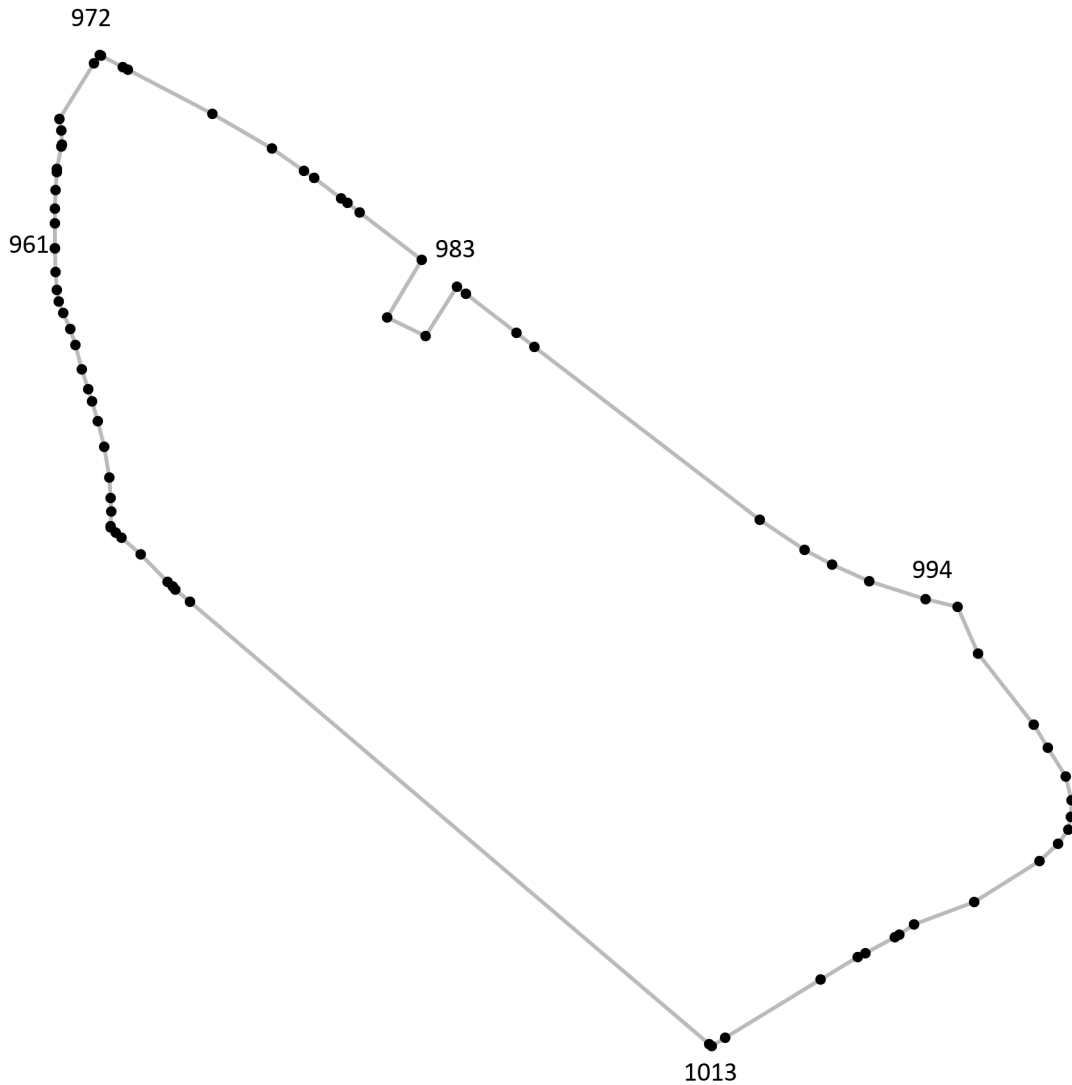
Подпись точки

Подпись _____ Дата «__» _____ 20__ г.

Место для оттиска печати лица, составившего описание местоположения границ объекта

Раздел 4

План границ объекта⁹



Масштаб: в 1 см - 69 м

Территориальная зона Сх1, часть 5

Используемые условные знаки и обозначения:



Граница территориальной зоны



Поворотная точка

13

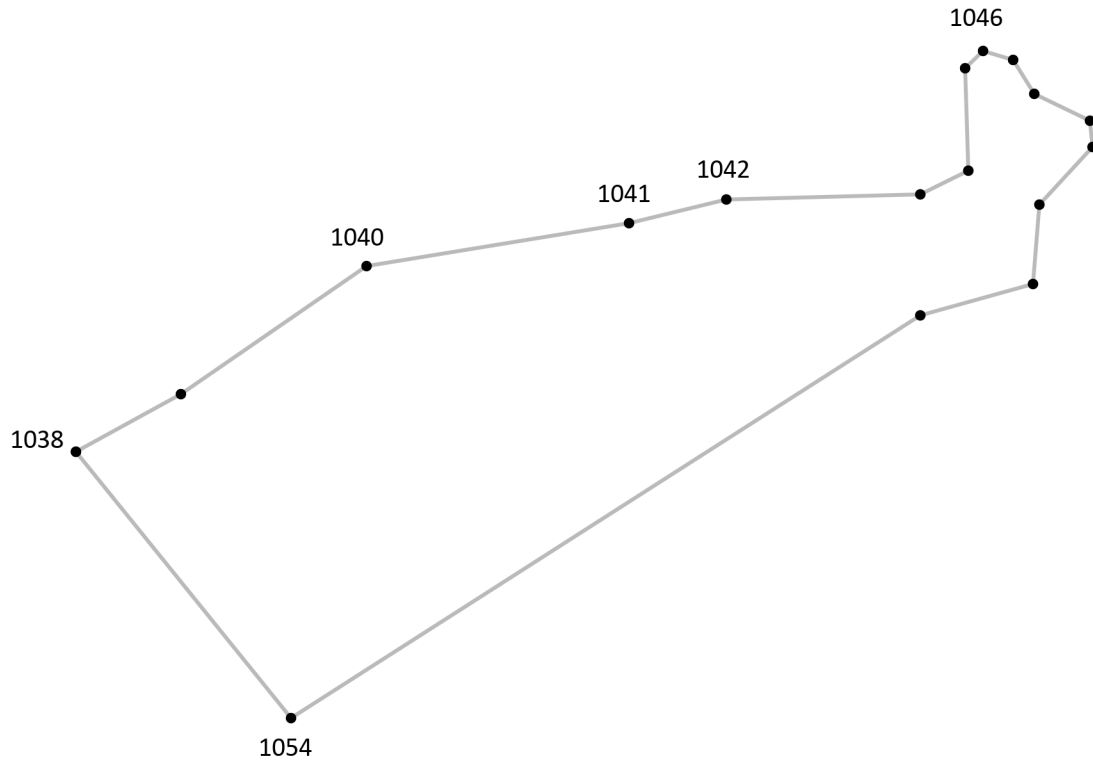
Подпись точки

Подпись _____ Дата «__» _____ 20__ г.

Место для оттиска печати лица, составившего описание местоположения границ объекта

Раздел 4

План границ объекта⁹



Масштаб: в 1 см - 12 м

Территориальная зона Сх1, часть 6

Используемые условные знаки и обозначения:



Граница территориальной зоны



Поворотная точка

13

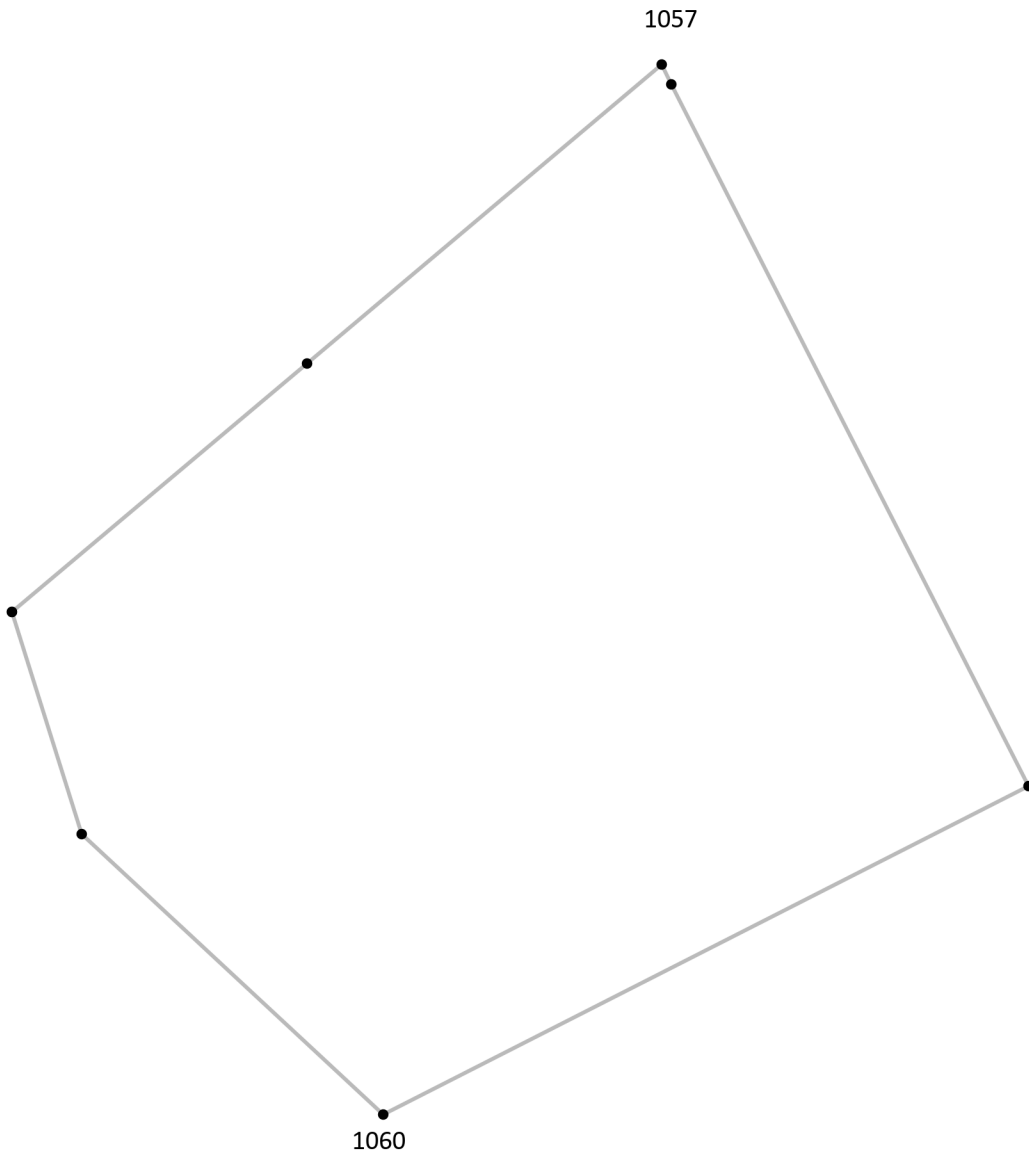
Подпись точки

Подпись _____ Дата « ___ » _____ 20__ г.

Место для оттиска печати лица, составившего описание местоположения границ объекта

Раздел 4

План границ объекта⁹



Масштаб: в 1 см - 4.9 м

Территориальная зона Сх1, часть 7

Используемые условные знаки и обозначения:



Граница территориальной зоны



Поворотная точка

13

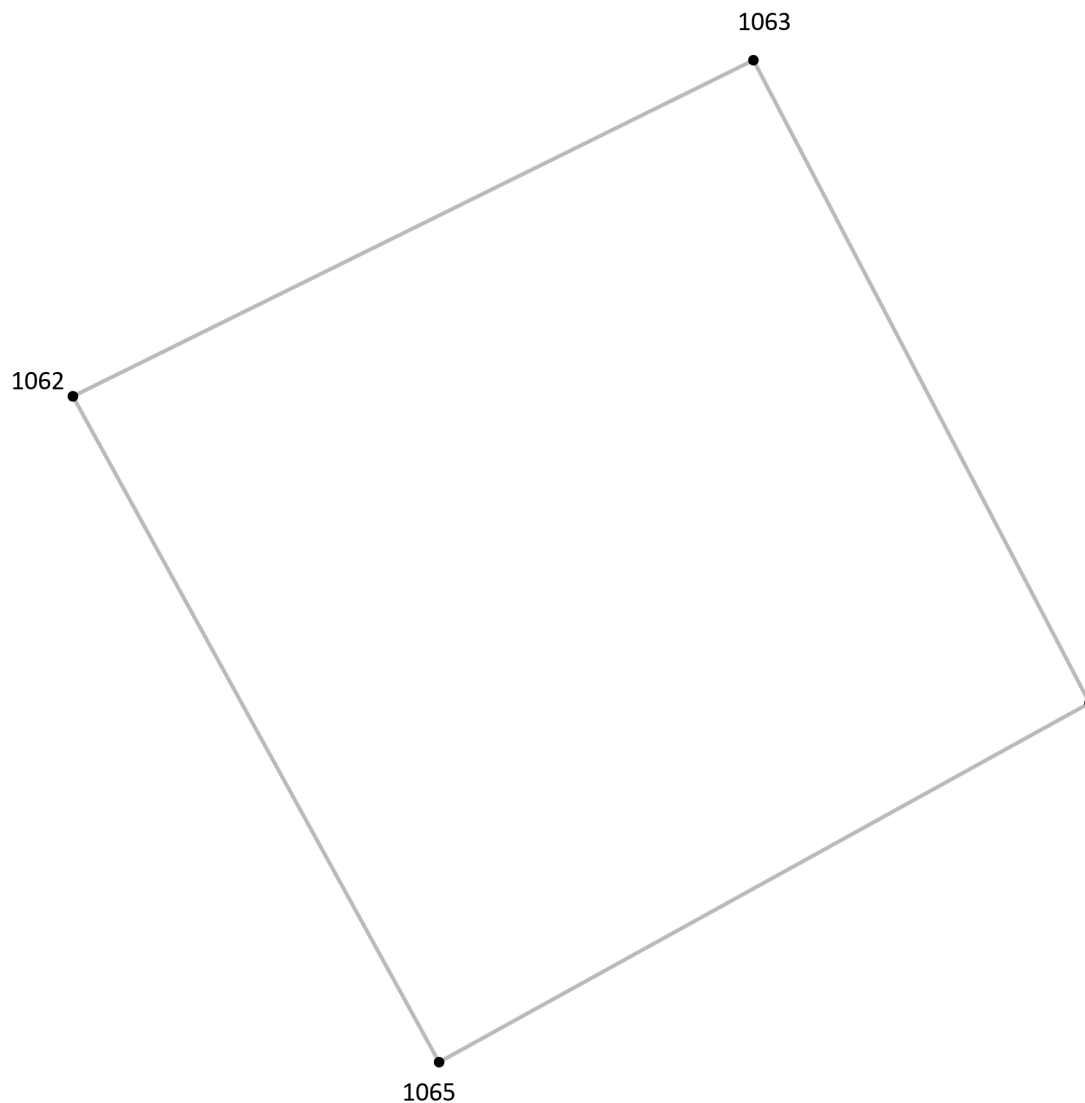
Подпись точки

Подпись _____ Дата « ___ » _____ 20__ г.

Место для оттиска печати лица, составившего описание местоположения границ объекта

Раздел 4

План границ объекта⁹



Масштаб: в 1 см - 0.1 м

Территориальная зона Сх1, часть 8

Используемые условные знаки и обозначения:



Граница территориальной зоны



Поворотная точка

13

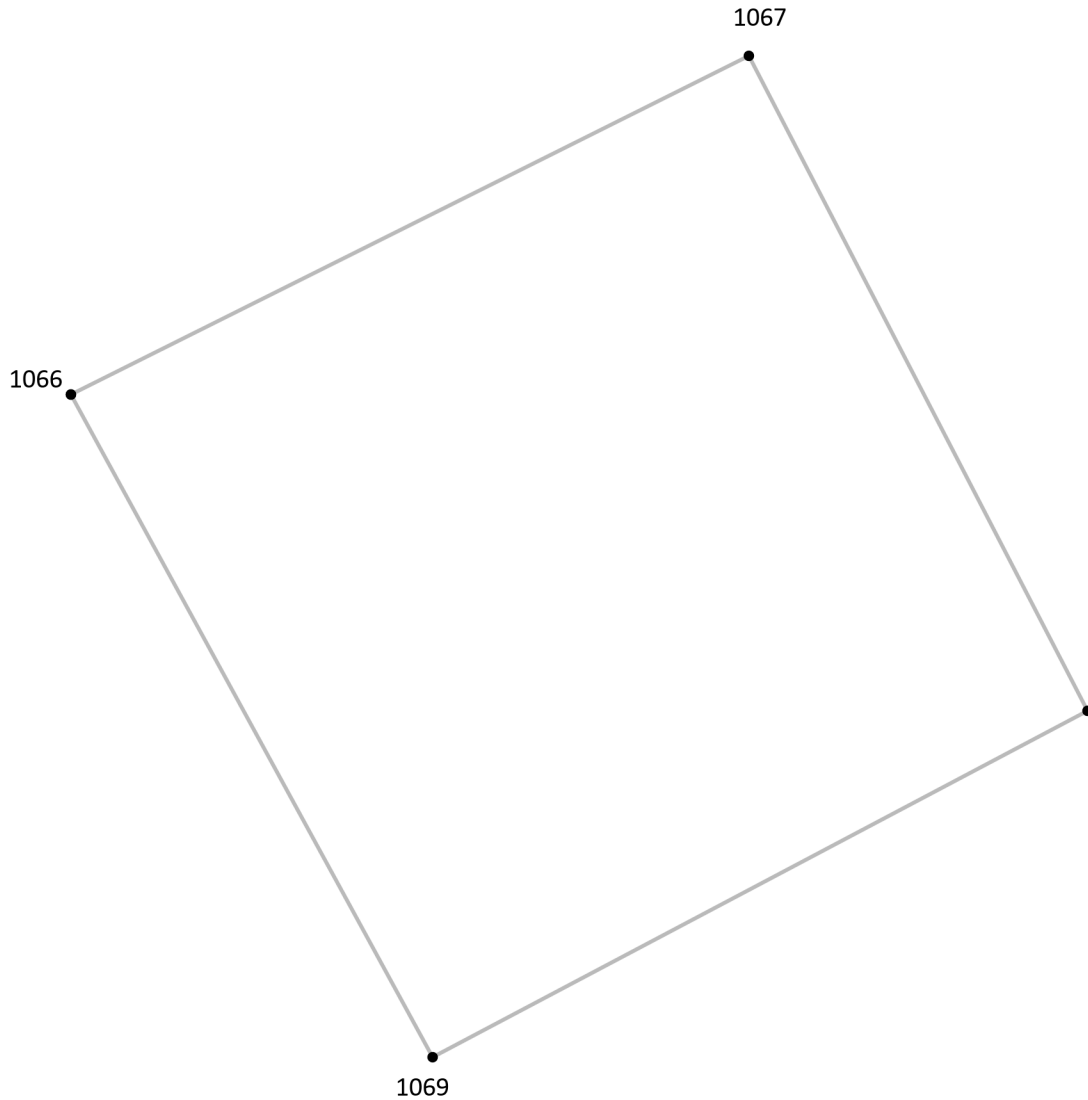
Подпись точки

Подпись _____ Дата « ___ » _____ 20__ г.

Место для оттиска печати лица, составившего описание местоположения границ объекта

Раздел 4

План границ объекта⁹



Масштаб: в 1 см - 0.1 м

Территориальная зона Сх1, часть 9

Используемые условные знаки и обозначения:



Граница территориальной зоны



Поворотная точка

13

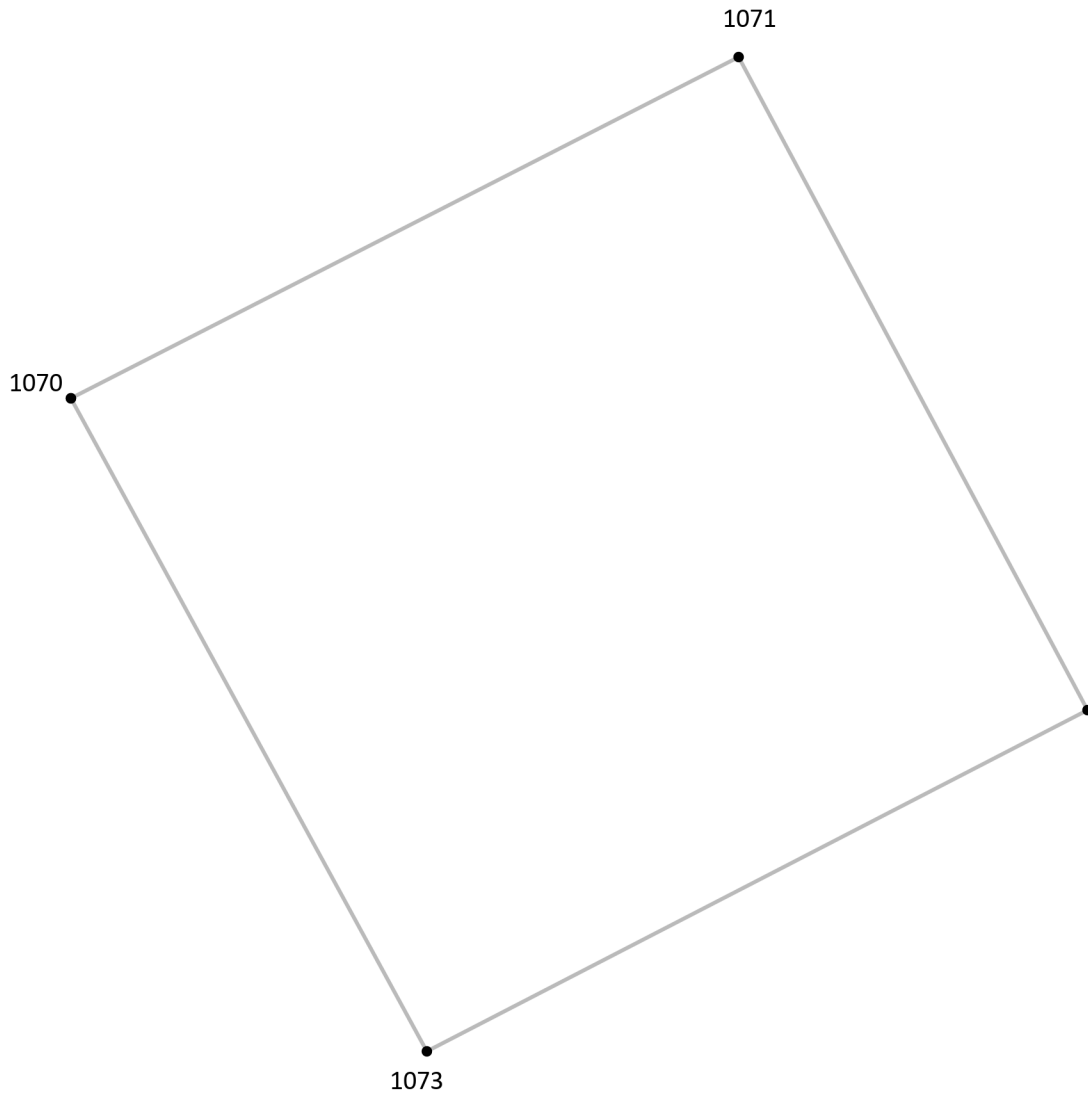
Подпись точки

Подпись _____ Дата « ___ » _____ 20__ г.

Место для оттиска печати лица, составившего описание местоположения границ объекта

Раздел 4

План границ объекта⁹



Масштаб: в 1 см - 0.1 м

Территориальная зона Сх1, часть 10

Используемые условные знаки и обозначения:



Граница территориальной зоны



Поворотная точка

13

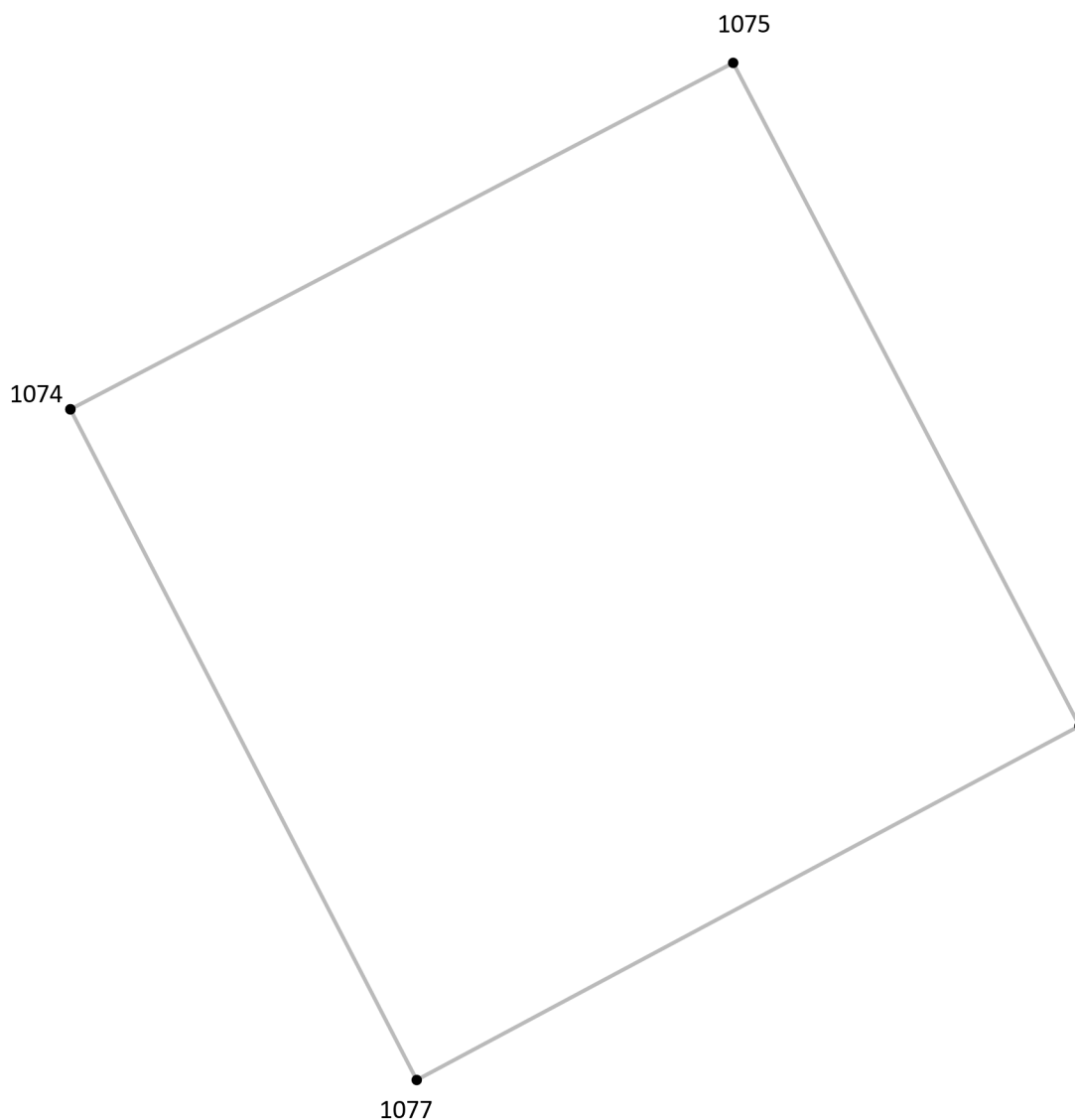
Подпись точки

Подпись _____ Дата « ___ » _____ 20__ г.

Место для оттиска печати лица, составившего описание местоположения границ объекта

Раздел 4

План границ объекта⁹



Масштаб: в 1 см - 0.1 м

Территориальная зона Сх1, часть 11

Используемые условные знаки и обозначения:



Граница территориальной зоны



Поворотная точка

13

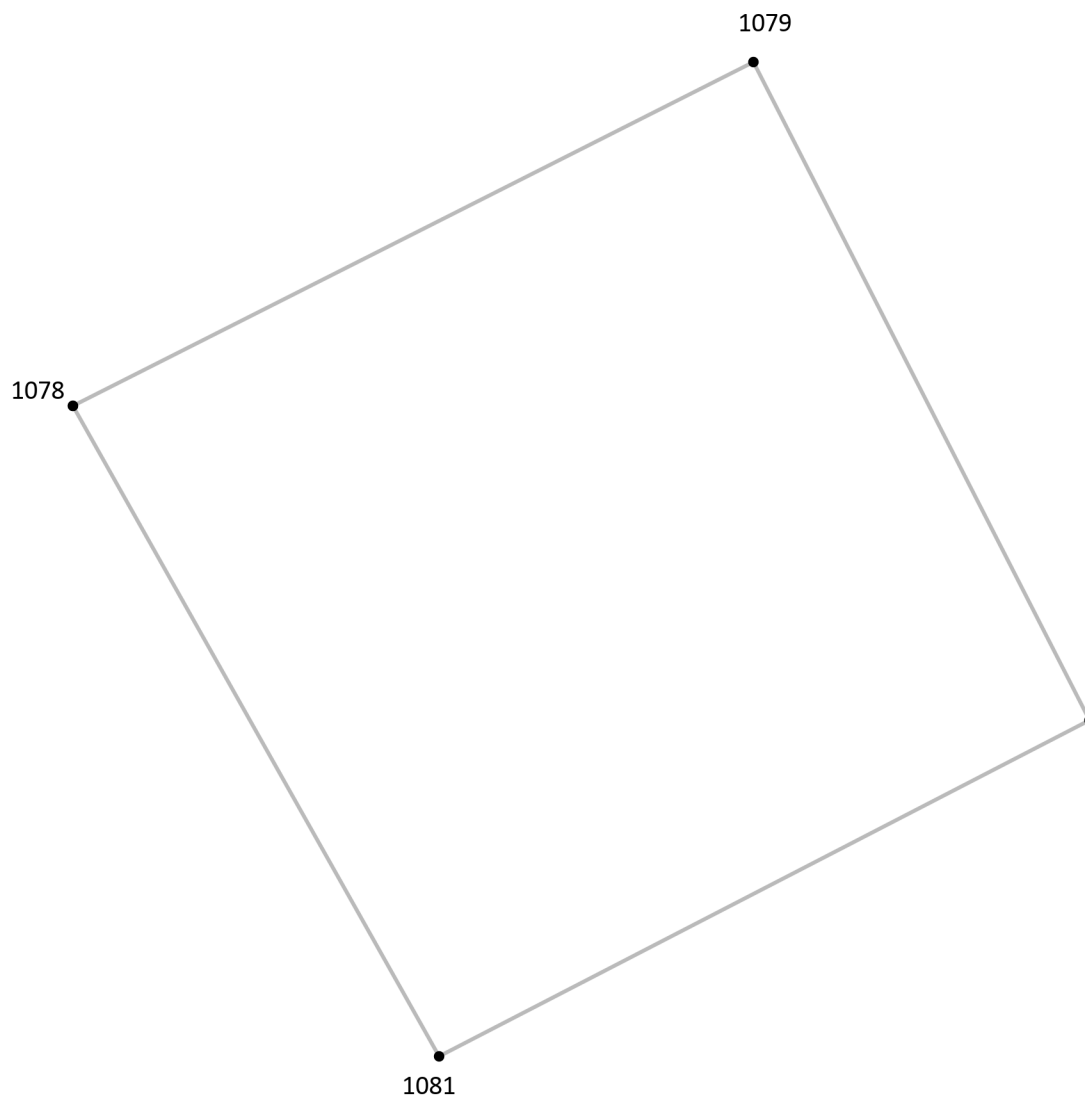
Подпись точки

Подпись _____ Дата « ___ » _____ 20__ г.

Место для оттиска печати лица, составившего описание местоположения границ объекта

Раздел 4

План границ объекта⁹



Масштаб: в 1 см - 0.1 м

Территориальная зона Сх1, часть 12

Используемые условные знаки и обозначения:



Граница территориальной зоны



Поворотная точка

13

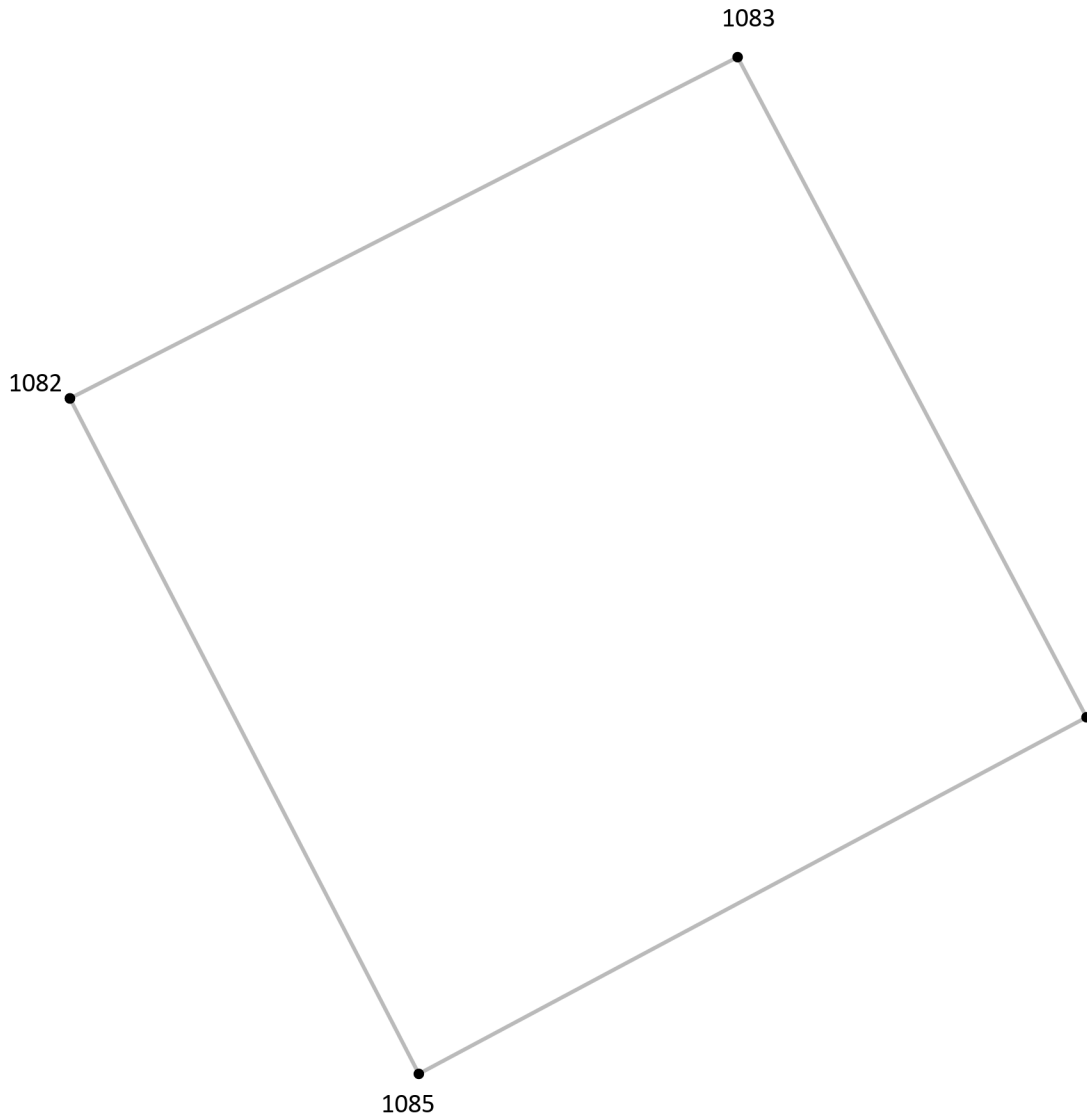
Подпись точки

Подпись _____ Дата « ___ » _____ 20__ г.

Место для оттиска печати лица, составившего описание местоположения границ объекта

Раздел 4

План границ объекта⁹



Масштаб: в 1 см - 0.1 м

Территориальная зона Сх1, часть 13

Используемые условные знаки и обозначения:



Граница территориальной зоны



Поворотная точка

13

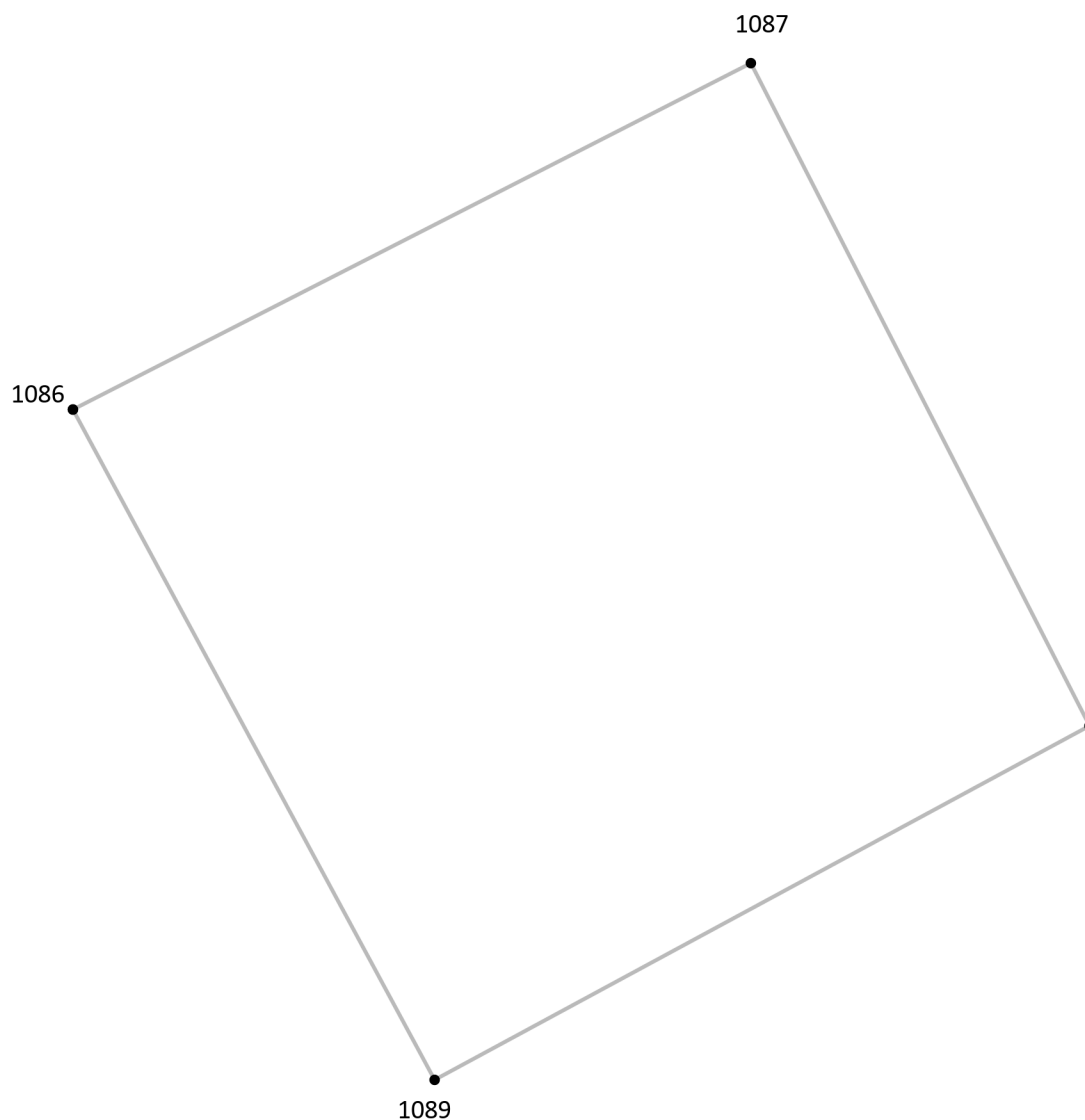
Подпись точки

Подпись _____ Дата « ___ » _____ 20__ г.

Место для оттиска печати лица, составившего описание местоположения границ объекта

Раздел 4

План границ объекта⁹



Масштаб: в 1 см - 0.1 м

Территориальная зона Сх1, часть 14

Используемые условные знаки и обозначения:



Граница территориальной зоны



Поворотная точка

13

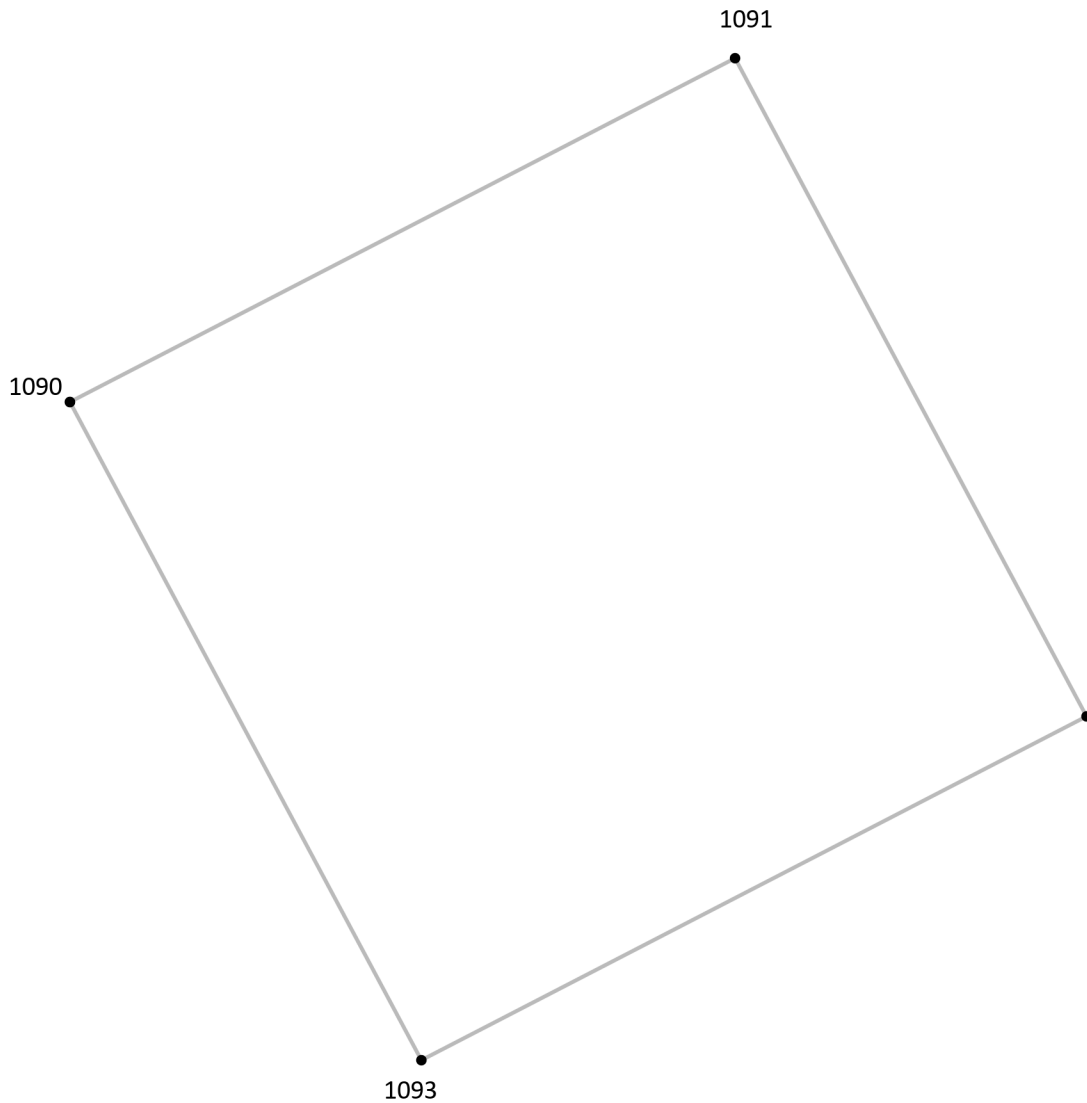
Подпись точки

Подпись _____ Дата « ___ » _____ 20__ г.

Место для оттиска печати лица, составившего описание местоположения границ объекта

Раздел 4

План границ объекта⁹



Масштаб: в 1 см - 0.1 м

Территориальная зона Сх1, часть 15

Используемые условные знаки и обозначения:



Граница территориальной зоны



Поворотная точка

13


Подпись точки

Подпись _____ Дата « ___ » _____ 20__ г.

Место для оттиска печати лица, составившего описание местоположения границ объекта

Раздел 4

План границ объекта⁹



Масштаб: в 1 см - 0.0 м

Территориальная зона Сх1, часть 16

Используемые условные знаки и обозначения:



Граница территориальной зоны



Поворотная точка

13

Подпись точки

Подпись _____ Дата « ___ » _____ 20__ г.

Место для оттиска печати лица, составившего описание местоположения границ объекта

¹ Графическое описание местоположения границ населенных пунктов, территориальных зон, особо охраняемых природных территорий и зон с особыми условиями использования территории (далее - Описание местоположения границ) составляется по результатам работ по определению координат характерных точек границ населенных пунктов, территориальных зон, особо охраняемых природных территорий и зон с особыми условиями использования территории либо части (частей) таких границ.

Описание местоположения границ составляется с использованием сведений Единого государственного реестра недвижимости, Единой электронной картографической основы, картографического материала, материалов дистанционного зондирования (далее - картографическая основа), а также по данным измерений, полученных на местности.

² В строке «Местоположение объекта» раздела «Сведения об объекте» приводится описание расположения объекта с указанием наименования субъекта Российской Федерации, муниципального образования, населенного пункта.

³ В строке «Площадь объекта +/- величина погрешности определения площади (P +/- Дельта P)» раздела «Сведения об объекте» указываются площадь объекта и предельно допустимая погрешность определения такой площади, если определение площади объекта предусмотрено соответствующим договором подряда, заключаемым между заказчиком и исполнителем работ по определению местоположения объекта.

Площадь объекта указывается в квадратных метрах с округлением до 1 кв. метра.

⁴ В строке «Иные характеристики объекта» раздела «Сведения об объекте» указываются иные характеристики объекта (при необходимости).

⁵ В разделе «Сведения о местоположении границ объекта» указываются:
система координат, используемая для ведения Единого государственного реестра недвижимости, в том числе номера соответствующих зон картографической проекции;
сведения о характерных точках границ объекта;
сведения о характерных точках части (частей) границы объекта.

Для обозначения характерных точек границ объекта используются арабские цифры. Для всех характерных точек границ объекта работ либо частей таких границ применяется сквозная нумерация.

Список характерных точек границ объекта в реквизитах «Сведения о характерных точках границ объекта» и «Сведения о характерных точках части (частей) границы объекта» должен завершаться номером начальной точки в случае, если такие границы представлены в виде замкнутого контура.

Реквизит «Сведения о характерных точках части (частей) границы объекта» заполняется в случае подготовки описания местоположения части (частей) границы объекта и (или) местоположения границ частей объекта, если законодательством Российской Федерации допускается описание местоположения границы в виде отдельных ее участков или описание границ частей объекта, в том числе в отношении территорий (подзон). В этом случае реквизит «Сведения о характерных точках границ объекта» не заполняется.

В реквизите «Сведения о характерных точках части (частей) границы объекта» границы частей объектов представляются в виде замкнутого контура.

Значения координат характерных точек границ объекта приводятся в метрах с округлением до 0,01 метра в указанной системе координат.

⁶ В зависимости от примененных при выполнении работ методов определения координат характерных точек границ объекта в графе «Метод определения координат характерной точки» реквизита «Сведения о характерных точках границ объекта» указываются:

геодезический метод (метод триангуляции, полигонометрии, трилатерации, метод прямых, обратных или комбинированных засечек и иные геодезические методы);
метод спутниковых геодезических измерений (определений);
фотограмметрический метод;
картометрический метод.

⁷ Графа «Описание обозначения точки на местности (при наличии)» реквизита «Сведения о характерных точках границ объекта» заполняется в случае, если характерная точка обозначена на местности специальным информационным знаком. В остальных случаях в графе проставляется прочерк.

⁸ Требования к заполнению раздела «Сведения о местоположении измененных (уточненных) границ объекта» аналогичны требованиям к заполнению раздела «Сведения о местоположении границ объекта».

Раздел «Сведения о местоположении измененных (уточненных) границ объекта» заполняется в случае, если сведения о местоположении изменяемых (уточняемых) границ объекта были внесены в Единый государственный реестр недвижимости.

⁹ План границ объекта оформляется в масштабе, обеспечивающем читаемость местоположения границ объекта, с отображением характерных точек границ объекта, читаемых в таком масштабе.

План границ объекта оформляется в виде, совмещенном с картографической основой.

На плане границ объекта отображаются:

границы объекта (читаемые в выбранном масштабе характерные точки и части границ);
установленные границы административно-территориальных образований;
границы природных объектов и (или) объектов искусственного происхождения (если местоположение отдельных частей границ объекта определено через местоположение указанных объектов);
необходимые обозначения;
используемые условные знаки;
выбранный масштаб.